

เอกสารแนบ

เอกสารแนบ 1
เอกสารประธานบัตร

ฉบับนี้สำหรับยื่นต่อประธานสภาจังหวัด



แบบที่ 6

ประธานบัตร

ประธานบัตรที่ ๓๓๓๓/๑๕๕๕
ประธานบัตรฉบับนี้ออกให้แก่.....นางสาวสมใจ หวัง.....อายุ.....๒๕.....ปี สัญชาติ.....ไทย.....
อยู่บ้านเลขที่.....๑๕๕.....ตรอก/ซอย.....
ถนน.....โพธิ์.....หมู่ที่.....๒.....ตำบล/แขวง.....เมือง.....
อำเภอ/เขต.....เมือง.....จังหวัด.....เชียงใหม่.....
เพื่อให้ทำเหมือง (บนบก/ในทะเล).....บนบก.....
ณ ตำบล.....เมือง.....อำเภอ.....เมือง.....จังหวัด.....เชียงใหม่.....
มีอายุ.....๑๐.....ปี นับแต่วันที่.....๑๕.....เดือน.....พฤษภาคม.....พ.ศ. ๒๕๕๖.....
และสิ้นอายุวันที่.....๑๕.....เดือน.....พฤษภาคม.....พ.ศ. ๒๕๖๖.....
เป็นเนื้อที่.....๑๕.....ไร่.....๑.....งาน.....๕๕.....ตารางวา

ภายในเขตที่กำหนดตามแผนที่แนบท้ายประธานบัตร โดยมีรายละเอียดที่กำหนดไว้ตามลำดับดังต่อไปนี้

- | | |
|--|---------------------|
| (1) แผนที่แนบท้ายประธานบัตร | แสดงไว้ในลำดับที่ 1 |
| (2) เงื่อนไขการอนุญาตประธานบัตร | แสดงไว้ในลำดับที่ 2 |
| (3) แผนผังโครงการทำเหมือง | แสดงไว้ในลำดับที่ 3 |
| (4) มาตรการป้องกันและแก้ไขผลกระทบสิ่งแวดล้อม | แสดงไว้ในลำดับที่ 4 |
| (5) การชำระค่าธรรมเนียมเพื่อใช้เนื้อที่
ในการทำเหมืองประจำปี | แสดงไว้ในลำดับที่ 5 |
| (6) การเพิ่มเติมชนิดของแร่ที่จะทำเหมือง
การเปลี่ยนแปลงวิธีการทำเหมือง
แผนผังโครงการทำเหมืองและเงื่อนไข | แสดงไว้ในลำดับที่ 6 |
| (7) บันทึกการต่ออายุประธานบัตร | แสดงไว้ในลำดับที่ 7 |
| (8) บันทึกการโอนประธานบัตร | แสดงไว้ในลำดับที่ 8 |
| (9) บันทึกการหยุดการทำเหมือง | แสดงไว้ในลำดับที่ 9 |

ออกให้ ณ วันที่.....๑๕.....เดือน.....พฤษภาคม.....พ.ศ. ๒๕๕๖.....

รัฐมนตรีว่าการกระทรวงอุตสาหกรรม

ประทับตราประจำตำแหน่ง

ลำดับที่ 7

บันทึกการต่ออายุประทานบัตร

ครั้งที่ 1 ประทานบัตรนี้ ถัดวันอนุญาตให้ต่ออายุออกไปอีก.....ปี
ตั้งแต่วันที่.....เดือน.....พ.ศ. ๒๕๖๖ ถึงวันที่.....เดือน.....
พ.ศ. ๒๕๖๘ รวมเป็น.....ปี

(นายนิรันดร์ กิ่งเพชรบูรณ์)

อธิบดีกรมอุตสาหกรรมพื้นฐานและการเหมืองแร่
ผู้บันทึกการต่ออายุ

ครั้งที่ 2 ประทานบัตรนี้ รัฐมนตรีอนุญาตให้ต่ออายุออกไปอีก.....ปี
ตั้งแต่วันที่.....เดือน.....พ.ศ. ถึงวันที่.....เดือน.....
พ.ศ. รวมเป็น.....ปี

อธิบดีกรมทรัพยากรธรณี
ผู้บันทึกการต่ออายุ

ครั้งที่ 3 ประทานบัตรนี้ รัฐมนตรีอนุญาตให้ต่ออายุออกไปอีก.....ปี
ตั้งแต่วันที่.....เดือน.....พ.ศ. ถึงวันที่.....เดือน.....
พ.ศ. รวมเป็น.....ปี

อธิบดีกรมทรัพยากรธรณี
ผู้บันทึกการต่ออายุ

ครั้งที่ 4 ประทานบัตรนี้ รัฐมนตรีอนุญาตให้ต่ออายุออกไปอีก.....ปี
ตั้งแต่วันที่.....เดือน.....พ.ศ. ถึงวันที่.....เดือน.....
พ.ศ. รวมเป็น.....ปี

อธิบดีกรมทรัพยากรธรณี
ผู้บันทึกการต่ออายุ

เอกสารแนบ 2

มาตรการป้องกันและแก้ไขผลกระทบสิ่งแวดล้อม
และมาตรการติดตามตรวจสอบผลกระทบสิ่งแวดล้อม

ที่ ทส ๑๐๑๐.๒/ ๘ ๖ ๖ ๓



สำนักงานนโยบายและแผน
ทรัพยากรธรรมชาติและสิ่งแวดล้อม
๑๑๘/๑ อาคารทิปโก้ ๒ ถนนพระรามที่ ๖
แขวงพญาไท เขตพญาไท กรุงเทพฯ ๑๐๕๐๐

๒ ๘ มิถุนายน ๒๕๖๔

เรื่อง แจ้งผลการพิจารณารายงานการประเมินผลกระทบสิ่งแวดล้อม โครงการทำเหมืองชนิดแร่หินอุตสาหกรรม
ชนิดหินปูนเพื่ออุตสาหกรรมก่อสร้าง ของห้างหุ้นส่วนจำกัด เชียงรายธนะวงศ์ คำขอต่ออายุประทานบัตรที่
๒/๒๕๖๑ (ประทานบัตรที่ ๓๑๑๑๘/๑๕๘๒๕)

เรียน หุ้นส่วนผู้จัดการ ห้างหุ้นส่วนจำกัด เชียงรายธนะวงศ์

อ้างถึง หนังสือสำนักงานนโยบายและแผนทรัพยากรธรรมชาติและสิ่งแวดล้อม ที่ ทส ๑๐๑๐.๒/๖๑๕๖
ลงวันที่ ๒๓ เมษายน ๒๕๖๔

สิ่งที่ส่งมาด้วย ๑. สำเนาหนังสือบริษัท เอ บี อี เอ็น เอ็นจิเนียริ่ง คอนซัลแตนท์ จำกัด ที่ E131/06/2564
ลงวันที่ ๑๔ มิถุนายน ๒๕๖๔

๒. มาตรการป้องกันและแก้ไขผลกระทบสิ่งแวดล้อมและมาตรการติดตามตรวจสอบผลกระทบ
สิ่งแวดล้อม ที่โครงการทำเหมืองชนิดแร่หินอุตสาหกรรมชนิดหินปูนเพื่ออุตสาหกรรมก่อสร้าง
ของห้างหุ้นส่วนจำกัด เชียงรายธนะวงศ์ คำขอต่ออายุประทานบัตรที่ ๒/๒๕๖๑
(ประทานบัตรที่ ๓๑๑๑๘/๑๕๘๒๕) ตั้งอยู่ที่ หมู่ที่ ๙ ตำบลผางาม อำเภอเวียงชัย
จังหวัดเชียงราย ต้องยึดถือปฏิบัติอย่างเคร่งครัด

ตามหนังสือที่อ้างถึง สำนักงานนโยบายและแผนทรัพยากรธรรมชาติและสิ่งแวดล้อมได้แจ้ง
ผลการพิจารณาของคณะกรรมการผู้ชำนาญการพิจารณารายงานการวิเคราะห์ผลกระทบสิ่งแวดล้อมโครงการ
เหมืองแร่ ในการประชุมครั้งที่ ๖/๒๕๖๔ เมื่อวันที่ ๕ เมษายน ๒๕๖๔ มีมติไม่เห็นชอบรายงาน
การประเมินผลกระทบสิ่งแวดล้อมโครงการทำเหมืองชนิดแร่หินอุตสาหกรรมชนิดหินปูนเพื่ออุตสาหกรรม
ก่อสร้าง ของห้างหุ้นส่วนจำกัด เชียงรายธนะวงศ์ คำขอต่ออายุประทานบัตรที่ ๒/๒๕๖๑ (ประทานบัตรที่
๓๑๑๑๘/๑๕๘๒๕) ตั้งอยู่ที่ หมู่ที่ ๙ ตำบลผางาม อำเภอเวียงชัย จังหวัดเชียงราย และต่อมาห้างหุ้นส่วนจำกัด
เชียงรายธนะวงศ์ ได้มอบอำนาจให้บริษัท เอ บี อี เอ็น เอ็นจิเนียริ่ง คอนซัลแตนท์ จำกัด จัดทำและเสนอ
รายงานฯ ฉบับแก้ไขเพิ่มเติม ให้สำนักงานนโยบายฯ ดำเนินการตามขั้นตอนการพิจารณารายงานฯ
รายละเอียดตามสิ่งที่ส่งมาด้วย ๑

สำนักงาน...

สำนักงานนโยบายและแผนทรัพยากรธรรมชาติและสิ่งแวดล้อม ได้เสนอรายงานการประเมินผลกระทบสิ่งแวดล้อมโครงการฯ ดังกล่าว ให้คณะกรรมการผู้ชำนาญการพิจารณารายงานการวิเคราะห์ผลกระทบสิ่งแวดล้อมโครงการเหมืองแร่ พิจารณาในการประชุมครั้งที่ ๑๒/๒๕๖๔ เมื่อวันที่ ๒๒ มิถุนายน ๒๕๖๔ คณะกรรมการผู้ชำนาญการฯ มีมติให้ความเห็นชอบรายงานการประเมินผลกระทบสิ่งแวดล้อมโครงการทำเหมืองชนิดแร่หินอุตสาหกรรมชนิดหินปูนเพื่ออุตสาหกรรมก่อสร้าง ของห้างหุ้นส่วนจำกัด เชียงรายธนะวงศ์ คำขอต่ออายุประทานบัตรที่ ๒/๒๕๖๑ (ประทานบัตรที่ ๓๑๑๑๘/๑๕๘๒๕) ตั้งอยู่ที่ หมู่ที่ ๙ ตำบลผางาม อำเภอเวียงชัย จังหวัดเชียงราย โดยให้ปฏิบัติตามมาตรการป้องกันและแก้ไขผลกระทบสิ่งแวดล้อม และมาตรการติดตามตรวจสอบผลกระทบสิ่งแวดล้อมอย่างเคร่งครัด รายละเอียดตามสิ่งที่ส่งมาด้วย ๒ และให้ประสานบริษัทที่ปรึกษาเพื่อจัดทำรายงานเรียงตามลำดับการพิจารณา จำนวน ๑ ฉบับ และรายงานฉบับสมบูรณ์ที่ได้แก้ไขเพิ่มเติมตามที่คณะกรรมการผู้ชำนาญการฯ โครงการเหมืองแร่กำหนดแล้ว จำนวน ๑ ฉบับ พร้อมทั้งจัดทำแผ่นบันทึกข้อมูลในรูปแบบ Portable Document Format (PDF File) จำนวน ๑ แผ่น และ ๘ แผ่นตามลำดับ เสนอต่อสำนักงานนโยบายฯ ภายในเวลา ๔๕ วัน นับจากวันที่ได้รับแจ้งผลการพิจารณา เพื่อใช้เป็นเอกสารอ้างอิงและส่งให้หน่วยงานที่เกี่ยวข้องต่อไป และหากได้รับอนุญาตโครงการแล้วขอความร่วมมือส่งสำเนาใบอนุญาตพร้อมเงื่อนไขให้สำนักงานนโยบายฯ ทราบด้วย ทั้งนี้ สำนักงานนโยบายฯ ได้มีหนังสือแจ้งบริษัท เอ บี อี เอ็น เอ็นจีเนียริง คอนซัลแตนท์ จำกัด เพื่อดำเนินการในส่วนที่เกี่ยวข้องต่อไปด้วยแล้ว

จึงเรียนมาเพื่อโปรดพิจารณา

ขอแสดงความนับถือ



(นายพิรุณ สัยยะสิทธิ์พานิช)

รองเลขาธิการฯ ปฏิบัติราชการแทน

เลขาธิการสำนักงานนโยบายและแผนทรัพยากรธรรมชาติและสิ่งแวดล้อม

กองวิเคราะห์ผลกระทบสิ่งแวดล้อม

โทร. ๐ ๒๒๖๕ ๖๕๐๐ ต่อ ๖๗๘๙

โทรสาร ๐ ๒๒๖๕ ๖๖๑๖

ไปรษณีย์อิเล็กทรอนิกส์ sarabun@onep.go.th

สิ่งที่ส่งมาด้วย 1.

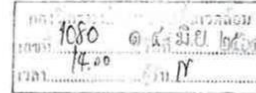



บริษัท เอ บี อี เอ็น เอ็นจิเนียริ่ง คอนซัลแตนท์ จำกัด
A B E N ENGINEERING CONSULTANTS CO., LTD.

14/21-22 หมู่ที่ 15 โครงการศาลากลางเก่า ตำบลบางแก้ว อำเภอบางพลี จังหวัดสมุทรปราการ 10540 โทรศัพท์ 0-2138-3658-59 โทรสาร 0-2138-3659
14/21-22, Moo.15 Cascade Bangna, Bangkawk, Bangpleen, Samut Prakan 10540 Tel: 0-2138-3658 59 Fax: 0-2138-3659

ที่ E131/06/2564

14 มิถุนายน 2564



เรื่อง นำส่งรายงานการประเมินผลกระทบสิ่งแวดล้อม ฉบับแก้ไขเพิ่มเติม ครั้งที่ 2
เรียน เลขาธิการสำนักงานนโยบายและแผนทรัพยากรธรรมชาติและสิ่งแวดล้อม
สิ่งที่ส่งมาด้วย รายงานการประเมินผลกระทบสิ่งแวดล้อม ฉบับแก้ไขเพิ่มเติม ครั้งที่ 2 จำนวน 15 เล่ม
และแผ่นบันทึกข้อมูล CD จำนวน 2 แผ่น

ตามที่บริษัท เอ บี อี เอ็น เอ็นจิเนียริ่ง คอนซัลแตนท์ จำกัด ได้เป็นที่ปรึกษาและจัดทำรายงานการประเมินผลกระทบสิ่งแวดล้อม โครงการท่าเรือขนส่งสินค้าและศูนย์อุตสาหกรรมชนิดหินปูนเพื่ออุตสาหกรรมก่อสร้าง ของทางหุ้นส่วนจำกัด เชียงรายธนะวงศ์ คำขอต่ออายุประทานบัตรที่ 2/2561 (ประทานบัตรที่ 31118/15825) ตั้งอยู่ที่ หมู่ที่ 9 ตำบลผางาม อำเภอเวียงชัย จังหวัดเชียงราย นั้น และคณะกรรมการผู้ชำนาญการพิจารณารายงานการวิเคราะห์ผลกระทบสิ่งแวดล้อม โครงการเหมืองแร่ พิจารณารายงานในการประชุมครั้งที่ 6/2564 เมื่อวันที่ 5 เมษายน 2564 คณะกรรมการผู้ชำนาญการฯ ได้พิจารณาลงมติไม่เห็นชอบรายงานการประเมินผลกระทบสิ่งแวดล้อมของโครงการดังกล่าว และเห็นควรแก้ไขเพิ่มเติม ข้อมูลของรายงานฯ ให้มีความสมบูรณ์ครบถ้วน

บริษัทฯ ได้จัดทำรายงานการประเมินผลกระทบสิ่งแวดล้อม ฉบับแก้ไขเพิ่มเติม ครั้งที่ 2 ซึ่งเป็นที่เรียบร้อยแล้ว และขอส่งมาพร้อมหนังสือฉบับนี้เพื่อประกอบการพิจารณา

จึงเรียนมาเพื่อโปรดพิจารณา

ขอแสดงความนับถือ

นายกล้า มณีโชติ
(นายกฯ มณีโชติ)
กรรมการผู้จัดการ



นางสาวกวิพรรณ อธิราช
เจ้าหน้าที่บริหารงานทั่วไป

14 มิ.ย. 2564

ที่ปรึกษา วิศวกรรม และสิ่งแวดล้อม, สำรวจ ออกแบบ วิเคราะห์ คู่มืองานก่อสร้าง

มาตรการป้องกันและแก้ไขผลกระทบสิ่งแวดล้อม และมาตรการติดตามตรวจสอบผลกระทบสิ่งแวดล้อม

ที่โครงการทำเหมืองชนิดแร่หินอุตสาหกรรมชนิดหินปูน
เพื่ออุตสาหกรรมก่อสร้าง
ของห้างหุ้นส่วนจำกัด เชียงรายธนะวงศ์
คำขอต่ออายุประทานบัตรที่ 2/2561 (ประทานบัตรที่ 31118/15825)
ตั้งอยู่ที่ หมู่ที่ 9 ตำบลผางาม อำเภอเวียงชัย จังหวัดเชียงราย
ต้องยึดถือปฏิบัติอย่างเคร่งครัด
ห้างหุ้นส่วนจำกัด เชียงรายธนะวงศ์
เลขที่ 230/1 หมู่ที่ 5 ตำบลจ้าว อำเภอเทิง จังหวัดเชียงราย 57230



สำนักงานนโยบายและแผนทรัพยากรธรรมชาติและสิ่งแวดล้อม

ห้างหุ้นส่วนจำกัด เชียงรายธนวงส์

เลขที่ 230/1 หมู่ที่ 5 ตำบลจัว อำเภอเทิง จังหวัดเชียงราย โทร.0-5366-9491 แฟกซ์: 0-5366-9446

Email: Tanawong01@gmail.com



หนังสือแสดงเจตจำนง

โดยหนังสือแสดงเจตจำนงฉบับนี้ข้าพเจ้า ห้างหุ้นส่วนจำกัด เชียงรายธนวงส์ สำนักงานใหญ่ตั้งอยู่ เลขที่ 230/1 หมู่ที่ 5 ตำบลจัว อำเภอเทิง จังหวัดเชียงราย โดยนายจิตติ วันไชยธนวงส์ หุ้นส่วนผู้จัดการ ผู้มี อำนาจลงนามผูกพันนิติบุคคล ยินดีปฏิบัติตามเงื่อนไขมาตรการป้องกันและแก้ไขผลกระทบสิ่งแวดล้อม และ มาตรการติดตามตรวจสอบผลกระทบสิ่งแวดล้อม ตามที่ปรากฏในรายงานการประเมินผลกระทบสิ่งแวดล้อม โครงการทำเหมืองชนิดแร่หินอุตสาหกรรมชนิดหินปูนเพื่ออุตสาหกรรมก่อสร้าง ของห้างหุ้นส่วนจำกัด เชียงรายธนวงส์ คำขอต่ออายุประทานบัตรที่ 2/2561 (ประทานบัตรที่ 31118/15825) ตั้งอยู่ที่ หมู่ที่ 9 ตำบล ผางาม อำเภอเวียงชัย จังหวัดเชียงราย และตามที่หน่วยงานราชการที่เกี่ยวข้องกำหนด

เพื่อเป็นหลักฐานจึงได้ลงลายมือชื่อพร้อมประทับตราห้างฯ ไว้เป็นหลักฐาน

ลงชื่อ.....
(นายจิตติ วันไชยธนวงส์ , นางบุญญพร วันไชยธนวงส์)

หุ้นส่วนผู้จัดการ
ของห้างหุ้นส่วนจำกัด เชียงรายธนวงส์



เอกสารแนบ 3

เอกสารแต่งตั้งคณะกรรมการมวชนสัมพันธ์

หางหุ้นส่วนจำกัด เชียงรายชนะวงศ์

เลขที่ ๒๓๐/๑ หมู่ที่ ๕ ตำบลวัง อำเภอมะนัง จังหวัดยะลา โทร.๐-๙๖๖๖-๕๕๕๕ แฟกซ์ ๐-๙๖๖๖-๕๕๕๖

Email: Tanawong01@gmail.com

คำสั่ง หางหุ้นส่วนจำกัด เชียงรายชนะวงศ์

ที่ ๐๑/๒๕๖๖

เรื่อง แต่งตั้งคณะกรรมการมวชนสัมพันธ์ ประธานบัตรเลขที่ ๓๑๑/๑๕๕๒๕

โครงการเหมืองแร่หินอุตสาหกรรมชนิดหินปูน (เพื่ออุตสาหกรรมก่อสร้าง)

ตั้งอยู่ที่ตำบลผางาม อำเภอเวียงชัย จังหวัดเชียงราย

ด้วยหางหุ้นส่วนจำกัด เชียงรายชนะวงศ์ ผู้ถือประธานบัตรเลขที่ ๓๑๑/๑๕๕๒๕ โครงการเหมืองแร่หินอุตสาหกรรมชนิดหินปูน (เพื่ออุตสาหกรรมก่อสร้าง) ตั้งอยู่ที่ตำบลผางาม อำเภอเวียงชัย จังหวัดเชียงราย มีความประสงค์จะจัดตั้งคณะกรรมการมวชนสัมพันธ์ เพื่อร่วมพิจารณากองทุนพัฒนาหมู่บ้านรอบพื้นที่เหมืองแร่ และกองทุนเฝ้าระวังสุขภาพ หมู่ที่ ๑, ๗, ๘, ๑๐, ๑๑ และหมู่ ๑๕ ตำบลผางาม อำเภอเวียงชัย จังหวัดเชียงราย เพื่อดำเนินการตามอำนาจหน้าที่ในเงื่อนไขมาตรการป้องกันและแก้ไขผลกระทบสิ่งแวดล้อม ของสำนักงานนโยบายและแผนทรัพยากรธรรมชาติและสิ่งแวดล้อม และเงื่อนไขการอนุญาตประธานบัตรของกรมอุตสาหกรรมพื้นฐานและการเหมืองแร่

ดังนั้น เพื่อให้การดำเนินการเป็นไปตามเงื่อนไขการอนุญาตดังกล่าวและให้ทุกภาคส่วนที่เกี่ยวข้องมีส่วนร่วมในการกำกับดูแลให้มีความคิดเห็นและเสนอแนะการประกอบกิจการเหมืองแร่ หางหุ้นส่วนจำกัด เชียงรายชนะวงศ์ จึงแต่งตั้งคณะกรรมการมวชนสัมพันธ์กองทุนพัฒนาหมู่บ้านรอบพื้นที่เหมืองแร่และกองทุนเฝ้าระวังสุขภาพ ตามเงื่อนไขมาตรการป้องกันและแก้ไขตามที่กรมอุตสาหกรรมพื้นฐานและการเหมืองแร่กำหนด โดยมีรองค้ำประกันของคณะกรรมการและอำนาจหน้าที่ตามระเบียบกองทุน ดังนี้

คณะกรรมการมวชนสัมพันธ์

ลำดับ	ชื่อ-สกุล	หน่วยงาน	ตำแหน่ง
๑		ห้างหุ้นส่วนจำกัด เชียงรายธนวงส์	ประธานคณะกรรมการมวชนสัมพันธ์
๒		อุตสาหกรรมจังหวัดเชียงราย	ที่ปรึกษาคณะกรรมการ
๓		ผอ.สำนักงานทรัพยากรธรรมชาติและสิ่งแวดล้อมจังหวัดเชียงราย	ที่ปรึกษาคณะกรรมการ
๔		ผอ.ส่วนสำนักงานทรัพยากรธรรมชาติและสิ่งแวดล้อมจังหวัดเชียงราย	ที่ปรึกษาคณะกรรมการ
๕		สาธารณสุขอำเภอเวียงชัย	ที่ปรึกษาคณะกรรมการ
๖		รักษาการเกษตรอำเภอเวียงชัย	ที่ปรึกษาคณะกรรมการ
๗		พัฒนาการอำเภอเวียงชัย	ที่ปรึกษาคณะกรรมการ
๘		ประธานสภาองค์การบริหารส่วนตำบลผางาม	คณะกรรมการ
๙		นายกองค์การบริหารส่วนตำบลผางาม	คณะกรรมการ
๑๐		ผอ.รพ.สต.ผางาม	คณะกรรมการ
๑๑		นักวิชาการสาธารณสุขปฏิบัติการ	คณะกรรมการ
๑๒		ผอ.รพ.สต.บ้านดงมะดื่น	คณะกรรมการ
๑๓		ผู้ใหญ่บ้าน บ้านร่องห้าหมู่ ๑	คณะกรรมการ
๑๔		ผู้ช่วยผู้ใหญ่บ้าน บ้านร่องห้าหมู่ ๑	คณะกรรมการ
๑๕		ผู้ใหญ่บ้าน บ้านดงมะดื่นหมู่ ๗	คณะกรรมการ

๑๖		ผู้ใหญ่บ้าน บ้านผางามหมู่ 9	คณะกรรมการ
๑๗		ผู้ใหญ่บ้าน บ้านเนินสยามหมู่ 10	คณะกรรมการ
๑๘		ผู้ใหญ่บ้าน บ้านร่องเจริญหมู่ 11	คณะกรรมการ
๑๙		ผู้ใหญ่บ้าน บ้านดงมะตั้นใหม่หมู่ 15	คณะกรรมการ
๒๐		ผู้ช่วยผู้ใหญ่บ้าน บ้านดงมะตั้นใหม่หมู่ 15	คณะกรรมการ
๒๑		ผู้ช่วยผู้ใหญ่บ้าน บ้านดงมะตั้นใหม่หมู่ 15	คณะกรรมการ
๒๒		สมาชิกสภาองค์การบริหารส่วนตำบลผางาม	คณะกรรมการ
๒๓		ไวยาวัจกรวัดคูแก้วพัฒนาราม	คณะกรรมการ
๒๔		ไวยาวัจกรวัดบ้านร่องห้า	คณะกรรมการ
๒๕		ไวยาวัจกรวัดพุทธบาทผางาม	คณะกรรมการ
๒๖		ศูนย์ปฏิบัติการวิปัสสนากรรมฐานวัดถ้ำผาคอก	คณะกรรมการ
๒๗		ผู้อำนวยการสถานศึกษา โรงเรียนดงมะตั้น เนินสยามวิทยา	คณะกรรมการ
๒๘		ห้างหุ้นส่วนจำกัด เชียงรายธนวงส์	เลขานุการคณะกรรมการ
๒๙		ห้างหุ้นส่วนจำกัด เชียงรายธนวงส์	ผู้ช่วยเลขานุการคณะกรรมการ
๓๐		ห้างหุ้นส่วนจำกัด เชียงรายธนวงส์	ผู้ช่วยเลขานุการคณะกรรมการ

ให้คณะกรรมการมีอำนาจหน้าที่ดังนี้

- พิจารณาให้ความเห็นชอบแผนงานและงบประมาณที่เกี่ยวข้องกับกิจกรรมหรือโครงการพัฒนาหมู่บ้านรอบพื้นที่เมืองแร่และกองทุนเพื่อระงับสุขภาพครอบคลุมพื้นที่หมู่ที่ ๑ , ๗ , ๙ , ๑๐ , ๑๑ และหมู่ ๑๕ ตำบลผางาม อำเภอเวียงชัย จังหวัดเชียงราย

๒.ตรวจสอบผลการดำเนินงานของกองทุนพัฒนาหมู่บ้านรอบพื้นที่เหมืองแร่และกองทุนเฝ้าระวังสุขภาพ พร้อมทั้งให้ข้อคิดเห็นก่อนนำเสนอผลการดำเนินงานให้หน่วยงานที่เกี่ยวข้องทราบ

๓. ตรวจสอบและพิจารณาแก้ไขปัญหาที่ประชาชนร้องเรียนว่าได้รับผลกระทบจากการประกอบกิจการ

๔. พิจารณาให้ความเห็นชอบระเบียบคณะกรรมการมวชนสัมพันธ์ เพื่อเป็นกรอบในการดำเนินการของคณะกรรมการรวมทั้งการแต่งตั้งผู้มีอำนาจลงนามเบิกจ่ายงบประมาณของกองทุนพัฒนาหมู่บ้านรอบพื้นที่เหมืองแร่และกองทุนเฝ้าระวังสุขภาพ

๕. ดำเนินการอื่นๆ ตามที่ได้รับมอบหมาย

ทั้งนี้ตั้งแต่บัดนี้เป็นต้นไป

ประกาศ ณ วันที่ ๒๘ สิงหาคม พ.ศ.๒๕๖๖

(

ผู้รับมอบอำนาจ

ใบลงทะเบียนการประชุมคณะกรรมการมวตชนสัมพันธ์
ณ ห้องประชุม แพตสันปฐนระวงค์เวียงชัย
วันที่ ๒๔ สิงหาคม ๒๕๖๖

ลำดับ	ชื่อ-สกุล	หน่วยงาน	ตำแหน่ง	หมายเลขโทรศัพท์	ลายมือชื่อ
๑		ห้างหุ้นส่วนจำกัด เชียงรายระวงค์	ประธานคณะกรรมการมวตชนสัมพันธ์		
๒		อุตสาหกรรมจังหวัดเชียงราย	ที่ปรึกษาคณะกรรมการ	042-2607167	
๓		ผอ.สำนักงานทรัพยากรธรรมชาติและสิ่งแวดล้อมจังหวัดเชียงราย	ที่ปรึกษาคณะกรรมการ		
๔		ผอ.ส่วนสำนักงานทรัพยากรธรรมชาติและสิ่งแวดล้อมจังหวัดเชียงราย	ที่ปรึกษาคณะกรรมการ		
๕		สาธารณสุขอำเภอเวียงชัย	ที่ปรึกษาคณะกรรมการ	0882523001	๑๖๖ ๐๗๖
๖		รักษาการเกษตรอำเภอเวียงชัย	ที่ปรึกษาคณะกรรมการ	0810859207	๐๗๖-๐๗๖
๗		พัฒนาการอำเภอเวียงชัย	ที่ปรึกษาคณะกรรมการ	086-199619	๑๖๖
๘		ประธานสภาองค์กรการบริหารส่วนตำบลผางาม	คณะกรรมการ	081-9518187	๑๖๖
๙		นายกองค์การบริหารส่วนตำบลผางาม	คณะกรรมการ		
๑๐		ผอ.รพ.สต.ผางาม	คณะกรรมการ	086-9849444	๑๖๖
๑๑		นักวิชาการสาธารณสุขปฏิบัติการ	คณะกรรมการ		
๑๒		ผอ.รพ.สต.บ้านดงมะดะ	คณะกรรมการ	088278879	๑๖๖
๑๓		ผู้ใหญ่บ้าน บ้านร่องห้าหมู่ 1	คณะกรรมการ	0842629976	๑๖๖
๑๔		ผู้ช่วยผู้ใหญ่บ้าน บ้านร่องห้าหมู่ 1	คณะกรรมการ	0952502809	๑๖๖
๑๕		ผู้ใหญ่บ้าน บ้านดงมะดะหมู่ 7	คณะกรรมการ	๐๖ 1๔9 1519	๑๖๖
๑๖		ผู้ใหญ่บ้าน บ้านผางามหมู่ 9	คณะกรรมการ	๐๙42692391	๑๖๖ ๐๗๖
๑๗		ผู้ใหญ่บ้าน บ้านเนินสยามหมู่ 10	คณะกรรมการ	081200447	๑๖๖

ใบลงทะเบียนการประชุมคณะกรรมการมวลชนสัมพันธ์

ณ ห้องประชุม แพลตฟอร์มบนวงค์เวียงชัย

วันที่ ๒๘ สิงหาคม ๒๕๖๖

นายอานวย กาบจอก		ผู้ใหญ่บ้าน บ้านร่องเจริญหมู่ 11	คณะกรรมการ	นายอานวยโกวิท งามมีอยู่
๑๘		ผู้ใหญ่บ้าน บ้านดงมะตึ้นใหม่หมู่ 15	คณะกรรมการ	๐๕5๗๐๙๙๙
๑๙		ผู้ช่วยผู้ใหญ่บ้าน บ้านดงมะตึ้นใหม่หมู่ 15	คณะกรรมการ	๐๖734๖๐๖๖4
๒๐		ผู้ช่วยผู้ใหญ่บ้าน บ้านดงมะตึ้นใหม่หมู่ 15	คณะกรรมการ	๐9328532๕
๒๑		สมาชิกสภาองค์การบริหารส่วนตำบลนางาม	คณะกรรมการ	๐85-4๕5๗๗
๒๒		ไวยารัตนกรวัดบ้านร่องห้า	คณะกรรมการ	๐๙1-16๔12๐๕
๒๓		ไวยารัตนกรวัดบ้านร่องห้า	คณะกรรมการ	๐๙1-16๔12๐๕
๒๔		ไวยารัตนกรวัดพุทธบาทนางาม	คณะกรรมการ	๐๙1-16๔12๐๕
๒๕		ศูนย์ปฏิบัติการวิปัสสนากรรมฐานวัดถ้ำผาคอก	คณะกรรมการ	๐๙1-16๔12๐๕
๒๖		ผู้อำนวยการสถานศึกษา โรงเรียนดงมะตึ้นเป็นสยามวิทยา	คณะกรรมการ	๐๙1-16๔12๐๕
๒๗		ห้างหุ้นส่วนจำกัด เชียงรายธนะวงศ์	คณะกรรมการ	๐๙1-16๔12๐๕
๒๘		ห้างหุ้นส่วนจำกัด เชียงรายธนะวงศ์	คณะกรรมการ	๐๙1-16๔12๐๕
๒๙		ห้างหุ้นส่วนจำกัด เชียงรายธนะวงศ์	คณะกรรมการ	๐๙1-16๔12๐๕
๓๐			คณะกรรมการ	๐๙1-16๔12๐๕

นายอานวย กาบจอก กรรมการ

เอกสารแนบ 4

สำเนาบัญชีกองทุนเฝ้าระวังสุขภาพ
และกองทุนพัฒนาหมู่บ้านรอบพื้นที่เหมืองแร่

สำนักงาน 办事处 OFFICE	สาขาเก็ง เชียงราย	ธนาคารกสิกรไทย KASIKORN BANK
เลขที่บัญชี 帐户号码 A/C NO.	172-1-19160-1	
ชื่อ 帐户名称 NAME		
หจก. เชียงรายธนระวงศ์ (กองทุนเฝ้าระวังสุขภาพ)		
<p>เงินฝากนี้ได้รับความคุ้มครองจากสถาบันคุ้มครองเงินฝากตามจำนวนที่กำหนดไว้ในกฎหมาย 此存款受国家金融保险基金存款保险保护。This deposit shall be protected by the Deposit Protection Agency in the amount specified in the relevant law.</p>		
สาขาผู้ให้บริการ 0300 บัญชีเงินฝากออมทรัพย์	K0431312	04734447
ธนาคารไม่มีนโยบายรับฝากสมุดบัญชีทุกประเภทของลูกค้า 本行无为客户保管任何类型客户帐户的意愿。The Bank will not hold customer passbooks of any type		

วันที่ 日期 DATE	คำย่อ 代码 CODE	ถอน 取款 WITHDRAWAL	ฝาก 存款 DEPOSIT	คงเหลือ 余额 BALANCE	หมายเลข 柜员号码 TELLER NO.
1 22/11/23	*****B/F		200,000.00	200,000.00	K0629060
2					
3					
4					
5					
6					
7					
8					
9					
10					
11					

สำนักงาน 办事处 OFFICE	สาขาเทิง เชียงราย	ธนาคารกสิกรไทย KASIKORN BANK
เลขที่บัญชี 帐户号码 A/C NO.	172-1-19036-2	
ชื่อ 帐户名称 NAME		
หจก. 1 เชียงรายธนะวงศ์ (กองทุนพัฒนาหมู่บ้านรอบพื้นที่เหมืองแร่)		
เงินฝากนี้ได้รับความคุ้มครองจากสถาบันคุ้มครองเงินฝากตามจำนวนที่กำหนดไว้ในกฎหมาย 此存款受法定存款保险机构保护。This deposit shall be protected by the Deposit Protection Agency in the amount specified in the relevant laws.		
สาขาผู้ให้บริการ 0300 บัญชีเงินฝากออมทรัพย์	K0431312	04734446
ธนาคารไม่รับนโยบายรับฝากสมุดบัญชีทุกประเภทของลูกค้า 本行不为客户接受任何客户存款簿。The Bank will not hold customer passbooks of any type.		

วันที่ 日期 DATE	คำย่อ 代码 CODE	ถอน 取款 WITHDRAWAL	ฝาก 存款 DEPOSIT	คงเหลือ 余额 BALANCE	หมายเลข 出納員号码 TELLER NO.
1	*****B/F				
2	22/11/23PC		500,000.00	500,000.00	K0629060
3					
4					
5					
6					
7					
8					
9					
10					
11					

เอกสารแนบ 5

ผลการตรวจสอบสภาพพนักงาน ประจำปี 2567

เอกสารแนบ 6

หนังสือรับรองผลการตรวจวัดคุณภาพสิ่งแวดล้อม



ภาควิชาวิศวกรรมเหมืองแร่และปิโตรเลียม คณะวิศวกรรมศาสตร์ มหาวิทยาลัยเชียงใหม่
239 ถนนพิชัยแก้ว อำเภอเมือง จังหวัดเชียงใหม่ 50200
โทรศัพท์ 0-5394-4128 โทรสาร 0-5394-4186

แบบบันทึกผลการตรวจวัดคุณภาพอากาศจากแหล่งกำเนิดพื้นที่
ชื่อโครงการ โครงการเหมืองแร่หินอุตสาหกรรมชนิดหินปูน (เพื่ออุตสาหกรรมก่อสร้าง) ของ ห้างหุ้นส่วนจำกัด เชียงรายธนะวงศ์
ตั้งอยู่ที่ หมู่ที่ 9 ตำบลผางาม อำเภอเวียงชัย จังหวัดเชียงราย
ครั้งที่ 1 ประจำปี 2568
สถานที่เก็บตัวอย่าง บ้านรวมราษฎร์โคธิ์เชิงโครงการด้านทิศตะวันออกเฉียงใต้

ผลตรวจวัดปริมาณฝุ่นละอองรวม (TSP)

ผลการวิเคราะห์

วัน/เดือน/ปี	ผลการตรวจวัดเฉลี่ย 24 ชั่วโมง (มก./ลบ.ม.เมตร)	*ค่ามาตรฐานเฉลี่ย 24 ชั่วโมง (มก./ลบ.ม.เมตร)
1-2/2/68	0.068	0.330
2-3/2/68	0.065	
3-4/2/68	0.070	

หมายเหตุ : *ค่ามาตรฐานตามประกาศคณะกรรมการสิ่งแวดล้อมแห่งชาติ ฉบับที่ 24 (พ.ศ. 2547) เรื่อง กำหนดมาตรฐานคุณภาพ
อากาศในบรรยากาศโดยทั่วไป ออกตามความในพระราชบัญญัติส่งเสริมและรักษาคุณภาพสิ่งแวดล้อมแห่งชาติ พ.ศ. 2535 ประกาศ
ในราชกิจจานุเบกษา เล่ม 121 ตอนพิเศษ 104 ง. วันที่ 22 กันยายน พ.ศ. 2547



ผู้ควบคุมการตรวจวัดและวิเคราะห์ผล

17 / ก.พ. / 2568



ภาควิชาวิศวกรรมเหมืองแร่และปิโตรเลียม คณะวิศวกรรมศาสตร์ มหาวิทยาลัยเชียงใหม่
239 ถนนห้วยแก้ว อำเภอเมือง จังหวัดเชียงใหม่ 50200
โทรศัพท์ 0-5394-4128 โทรสาร 0-5394-4186

แบบบันทึกผลการตรวจวัดคุณภาพอากาศจากแหล่งกำเนิดพื้นที่
ชื่อโครงการ โครงการเหมืองแร่หินอุตสาหกรรมชนิดหินปูน (เพื่ออุตสาหกรรมก่อสร้าง) ของ ห้างหุ้นส่วนจำกัด เชียงรายธนะวงศ์
ตั้งอยู่ที่ หมู่ที่ 9 ตำบลหางมด อำเภอเวียงชัย จังหวัดเชียงราย
ครั้งที่ 1 ประจำปี 2568
สถานที่เก็บตัวอย่าง บริเวณสำนักงานโครงการ (บริเวณโรงโม่หินของห้างหุ้นส่วนจำกัด ธนะวงศ์กรุ๊ป)

ผลการวัดปริมาณฝุ่นละอองรวม (TSP)

ผลการวิเคราะห์

วัน/เดือน/ปี	ผลการตรวจวัดเฉลี่ย 24 ชั่วโมง (มก./ลบ.มมตร)	*ค่ามาตรฐานเฉลี่ย 24 ชั่วโมง (มก./ลบ.มมตร)
4-5/2/68	0.273	0.330
5-6/2/68	0.267	
6-7/2/68	0.266	

หมายเหตุ : *ค่ามาตรฐานตามประกาศคณะกรรมการสิ่งแวดล้อมแห่งชาติ ฉบับที่ 24 (พ.ศ. 2547) เรื่อง กำหนดมาตรฐานคุณภาพ
อากาศในบรรยากาศโดยทั่วไป ออกตามความในพระราชบัญญัติส่งเสริมและรักษาคุณภาพสิ่งแวดล้อมแห่งชาติ พ.ศ. 2535 ประกาศ
ในราชกิจจานุเบกษา เล่ม 121 ตอนพิเศษ 104 ง. วันที่ 22 กันยายน พ.ศ. 2547



ผู้ควบคุมการตรวจวัดและวิเคราะห์ผล

17 / ก.พ. / 2568



ภาควิชาวิศวกรรมเหมืองแร่และปิโตรเลียม คณะวิศวกรรมศาสตร์ มหาวิทยาลัยเชียงใหม่
239 ถนนพิชัยแก้ว อำเภอเมือง จังหวัดเชียงใหม่ 50200
โทรศัพท์ 0-5394-4128 โทรสาร 0-5394-4186

แบบบันทึกผลการตรวจวัดคุณภาพอากาศจากแหล่งกำเนิดพื้นที่
ชื่อโครงการ โครงการเหมืองแร่หินอุตสาหกรรมชนิดหินปูน (เพื่ออุตสาหกรรมก่อสร้าง) ของ ห้างหุ้นส่วนจำกัด เชียงรายธนะวงศ์
ตั้งอยู่ที่ หมู่ที่ 9 ตำบลผางาม อำเภอเวียงชัย จังหวัดเชียงราย
ครั้งที่ 1 ประจำปี 2568
สถานที่เก็บตัวอย่าง วัดพระพุทธรูปผางาม

ผลตรวจวัดปริมาณฝุ่นละอองรวม (TSP)

ผลการวิเคราะห์

วัน/เดือน/ปี	ผลการตรวจวัดเฉลี่ย 24 ชั่วโมง (มก./ลบ.เมตร)	*ค่ามาตรฐานเฉลี่ย 24 ชั่วโมง (มก./ลบ.เมตร)
1-2/2/68	0.061	0.330
2-3/2/68	0.064	
3-4/2/68	0.065	

หมายเหตุ : *ค่ามาตรฐานตามประกาศคณะกรรมการสิ่งแวดล้อมแห่งชาติ ฉบับที่ 24 (พ.ศ. 2547) เรื่อง กำหนดมาตรฐานคุณภาพ
อากาศในบรรยากาศโดยทั่วไป ออกตามความในพระราชบัญญัติส่งเสริมและรักษาคุณภาพสิ่งแวดล้อมแห่งชาติ พ.ศ. 2535 ประกาศ
ในราชกิจจานุเบกษา เล่ม 121 ตอนพิเศษ 104 ง. วันที่ 22 กันยายน พ.ศ. 2547



ผู้ควบคุมการตรวจวัดและวิเคราะห์ผล

17 / ก.พ. / 2568



ภาควิชาวิศวกรรมเหมืองแร่และปิโตรเลียม คณะวิศวกรรมศาสตร์ มหาวิทยาลัยเชียงใหม่
239 ถนนพริ้งแก้ว อำเภอเมือง จังหวัดเชียงใหม่ 50200
โทรศัพท์ 0-5394-4128 โทรสาร 0-5394-4186

แบบบันทึกผลการตรวจวัดคุณภาพอากาศจากแหล่งกำเนิดพื้นที่
ชื่อโครงการ โครงการเหมืองแร่หินอุตสาหกรรมชนิดหินปูน (เพื่ออุตสาหกรรมก่อสร้าง) ของ ห้างหุ้นส่วนจำกัด เชียงรายธนะวงศ์
ตั้งอยู่ที่ หมู่ที่ 9 ตำบลผางาม อำเภอเวียงชัย จังหวัดเชียงราย
ครั้งที่ 1 ประจำปี 2568
สถานที่เก็บตัวอย่าง วัดแก้วไถ่นาราม

ผลตรวจวัดปริมาณฝุ่นละอองรวม (TSP)

ผลการวิเคราะห์

วัน/เดือน/ปี	ผลการตรวจวัดเฉลี่ย 24 ชั่วโมง (มก./ลบ.เมตร)	*ค่ามาตรฐานเฉลี่ย 24 ชั่วโมง (มก./ลบ.เมตร)
4-5/2/68	0.057	0.330
5-6/2/68	0.057	
6-7/2/68	0.060	

หมายเหตุ : *ค่ามาตรฐานตามประกาศคณะกรรมการสิ่งแวดล้อมแห่งชาติ ฉบับที่ 24 (พ.ศ. 2547) เรื่อง กำหนดมาตรฐานคุณภาพ
อากาศในบรรยากาศโดยทั่วไป ออกตามความในพระราชบัญญัติส่งเสริมและรักษาคุณภาพสิ่งแวดล้อมแห่งชาติ พ.ศ. 2535 ประกาศ
ในราชกิจจานุเบกษา เล่ม 121 ตอนพิเศษ 104 ง. วันที่ 22 กันยายน พ.ศ. 2547



ผู้ควบคุมการตรวจวัดและวิเคราะห์ผล

17 / ก.พ. / 2568



ภาควิชาวิศวกรรมเหมืองแร่และปิโตรเลียม คณะวิศวกรรมศาสตร์ มหาวิทยาลัยเชียงใหม่
239 ถนนพิริยาลัย อำเภอเมือง จังหวัดเชียงใหม่ 50200
โทรศัพท์ 0-5394-4128 โทรสาร 0-5394-4186

แบบบันทึกผลการตรวจวัดคุณภาพอากาศจากแหล่งกำเนิดพื้นที่
ชื่อโครงการ โครงการเหมืองแร่หินอุตสาหกรรมชนิดหินปูน (เพื่ออุตสาหกรรมก่อสร้าง) ของ ห้างหุ้นส่วนจำกัด เชียงรายธนะวงศ์
ตั้งอยู่ที่ หมู่ที่ 9 ตำบลผางาม อำเภอเวียงชัย จังหวัดเชียงราย
ครั้งที่ 1 ประจำปี 2568
สถานที่เก็บตัวอย่าง บ้านราษฎรใกล้เชิงโครงการด้านทิศตะวันออกเฉียงใต้

ผลตรวจวัดปริมาณฝุ่นละอองขนาดเล็กกว่า 10 ไมครอน (PM10)

ผลการวิเคราะห์

วัน/เดือน/ปี	ผลการตรวจวัดเฉลี่ย 24 ชั่วโมง (มก./ลบ.เมตร)	*ค่ามาตรฐานเฉลี่ย 24 ชั่วโมง (มก./ลบ.เมตร)
1-2/2/68	0.042	0.120
2-3/2/68	0.044	
3-4/2/68	0.046	

หมายเหตุ : *ค่ามาตรฐานตามประกาศคณะกรรมการสิ่งแวดล้อมแห่งชาติ ฉบับที่ 24 (พ.ศ. 2547) เรื่อง กำหนดมาตรฐานคุณภาพ
อากาศในบรรยากาศโดยทั่วไป ออกตามความในพระราชบัญญัติส่งเสริมและรักษาคุณภาพสิ่งแวดล้อมแห่งชาติ พ.ศ. 2535 ประกาศ
ในราชกิจจานุเบกษา เล่ม 121 ตอนพิเศษ 104 ง. วันที่ 22 กันยายน พ.ศ. 2547



ผู้ควบคุมการตรวจวัดและวิเคราะห์ผล

17 / ก.พ. / 2568



ภาควิชาวิศวกรรมเหมืองแร่และปิโตรเลียม คณะวิศวกรรมศาสตร์ มหาวิทยาลัยเชียงใหม่
239 ถนนห้วยแก้ว อำเภอเมือง จังหวัดเชียงใหม่ 50200
โทรศัพท์ 0-5394-4128 โทรสาร 0-5394-4186

แบบบันทึกผลการตรวจวัดคุณภาพอากาศจากแหล่งกำเนิดพื้นที่
ชื่อโครงการ โครงการเหมืองแร่หินอุตสาหกรรมชนิดหินปูน (เพื่ออุตสาหกรรมก่อสร้าง) ของ ห้างหุ้นส่วนจำกัด เชียงรายธนะวงศ์
ตั้งอยู่ที่ หมู่ที่ 9 ตำบลผางาม อำเภอเวียงชัย จังหวัดเชียงราย
ครั้งที่ 1 ประจำปี 2568
สถานที่เก็บตัวอย่าง บริเวณสำนักงานโครงการ (บริเวณโรงโม่หินของห้างหุ้นส่วนจำกัด ธนะวงศ์กรุ๊ป)

ผลการตรวจวัดปริมาณฝุ่นละอองขนาดเล็กกว่า 10 ไมครอน (PM10)

ผลการวิเคราะห์

วัน/เดือน/ปี	ผลการตรวจวัดเฉลี่ย 24 ชั่วโมง (มก./ลบ.มมตร)	*ค่ามาตรฐานเฉลี่ย 24 ชั่วโมง (มก./ลบ.มมตร)
4-5/2/68	0.068	0.120
5-6/2/68	0.065	
6-7/2/68	0.064	

หมายเหตุ : *ค่ามาตรฐานตามประกาศคณะกรรมการสิ่งแวดล้อมแห่งชาติ ฉบับที่ 24 (พ.ศ. 2547) เรื่อง กำหนดมาตรฐานคุณภาพ
อากาศในบรรยากาศโดยทั่วไป ออกตามความในพระราชบัญญัติส่งเสริมและรักษาคุณภาพสิ่งแวดล้อมแห่งชาติ พ.ศ. 2535 ประกาศ
ในราชกิจจานุเบกษา เล่ม 121 ตอนพิเศษ 104 ง. วันที่ 22 กันยายน พ.ศ. 2547



ผู้ควบคุมการตรวจวัดและวิเคราะห์ผล

17 / ก.พ. / 2568



ภาควิชาวิศวกรรมเหมืองแร่และปิโตรเลียม คณะวิศวกรรมศาสตร์ มหาวิทยาลัยเชียงใหม่
239 ถนนห้วยแก้ว อำเภอเมือง จังหวัดเชียงใหม่ 50200
โทรศัพท์ 0-5394-4128 โทรสาร 0-5394-4186

แบบบันทึกผลการตรวจวัดคุณภาพอากาศจากแหล่งกำเนิดพื้นที่
ชื่อโครงการ โครงการเหมืองแร่หินอุตสาหกรรมชนิดหินปูน (เพื่ออุตสาหกรรมก่อสร้าง) ของ ห้างหุ้นส่วนจำกัด เชียงรายธนะวงศ์
ตั้งอยู่ที่ หมู่ที่ 9 ตำบลผางาม อำเภอเวียงชัย จังหวัดเชียงราย
ครั้งที่ 1 ประจำปี 2568
สถานที่เก็บตัวอย่าง บริเวณสำนักงานโครงการ (บริเวณโรงม่หินของห้างหุ้นส่วนจำกัด ธนะวงศ์กรุ๊ป)

ผลการตรวจวัดปริมาณฝุ่นละอองขนาดเล็กกว่า 10 ไมครอน (PM10)

ผลการวิเคราะห์

วัน/เดือน/ปี	ผลการตรวจวัดเฉลี่ย 24 ชั่วโมง (มก./ลบ.มมตร)	*ค่ามาตรฐานเฉลี่ย 24 ชั่วโมง (มก./ลบ.มมตร)
4-5/2/68	0.068	0.120
5-6/2/68	0.065	
6-7/2/68	0.064	

หมายเหตุ : *ค่ามาตรฐานตามประกาศคณะกรรมการสิ่งแวดล้อมแห่งชาติ ฉบับที่ 24 (พ.ศ. 2547) เรื่อง กำหนดมาตรฐานคุณภาพ
อากาศในบรรยากาศโดยทั่วไป ออกตามความในพระราชบัญญัติส่งเสริมและรักษาคุณภาพสิ่งแวดล้อมแห่งชาติ พ.ศ. 2535 ประกาศ
ในราชกิจจานุเบกษา เล่ม 121 ตอนพิเศษ 104 ง. วันที่ 22 กันยายน พ.ศ. 2547



ผู้ควบคุมการตรวจวัดและวิเคราะห์ผล

17 / ก.พ. / 2568



ภาควิชาวิศวกรรมเหมืองแร่และปิโตรเลียม คณะวิศวกรรมศาสตร์ มหาวิทยาลัยเชียงใหม่
239 ถนนพิชัยเก่า อำเภอเมือง จังหวัดเชียงใหม่ 50200
โทรศัพท์ 0-5394-4128 โทรสาร 0-5394-4186

แบบบันทึกผลการตรวจวัดคุณภาพอากาศจากแหล่งกำเนิดพื้นที่
ชื่อโครงการ โครงการเหมืองแร่หินอุตสาหกรรมชนิดหินปูน (เพื่ออุตสาหกรรมก่อสร้าง) ของ ห้างหุ้นส่วนจำกัด เชียงรายธนะวงศ์
ตั้งอยู่ที่ หมู่ที่ 9 ตำบลผางาม อำเภอเวียงชัย จังหวัดเชียงราย
ครั้งที่ 1 ประจำปี 2568
สถานที่เก็บตัวอย่าง วัดกู่แก้วพัฒนาาราม

ผลตรวจวัดปริมาณฝุ่นละอองขนาดเล็กกว่า 10 ไมครอน (PM10)

ผลการวิเคราะห์

วัน/เดือน/ปี	ผลการตรวจวัดเฉลี่ย 24 ชั่วโมง (มก./ลบ.เมตร)	*ค่ามาตรฐานเฉลี่ย 24 ชั่วโมง (มก./ลบ.เมตร)
4-5/2/68	0.033	0.120
5-6/2/68	0.032	
6-7/2/68	0.035	

หมายเหตุ : *ค่ามาตรฐานตามประกาศคณะกรรมการสิ่งแวดล้อมแห่งชาติ ฉบับที่ 24 (พ.ศ. 2547) เรื่อง กำหนดมาตรฐานคุณภาพ
อากาศในบรรยากาศโดยทั่วไป ออกตามความในพระราชบัญญัติส่งเสริมและรักษาคุณภาพสิ่งแวดล้อมแห่งชาติ พ.ศ. 2535 ประกาศ
ในราชกิจจานุเบกษา เล่ม 121 ตอนพิเศษ 104 ง. วันที่ 22 กันยายน พ.ศ. 2547



ผู้ควบคุมการตรวจวัดและวิเคราะห์ผล

17 / ก.พ. / 2568



ภาควิชาวิศวกรรมเครื่องจักร และปิโตรเลียม คณะวิศวกรรมศาสตร์ มหาวิทยาลัยเชียงใหม่
239 ถนนห้วยแก้ว อำเภอเมือง จังหวัดเชียงใหม่ 50200
โทรศัพท์ 0-5394-4128 โทรสาร 0-5394-4186

แบบบันทึกผลการตรวจวัดระดับเสียงในสถานประกอบการ

ชื่อโครงการ โครงการเหมืองแร่หินอุตสาหกรรมชนิดหินปูน (เพื่ออุตสาหกรรมก่อสร้าง) ของ ห้างหุ้นส่วนจำกัด เชียงรายชนวงค์
ตั้งอยู่ที่ หมู่ที่ 9 ตำบลผางาม อำเภอเวียงชัย จังหวัดเชียงราย
ครั้งที่ 1 ประจำปี 2568
สถานที่เก็บตัวอย่าง วัดภูแก้วพัฒนาราม

พารามิเตอร์	วันที่ตรวจวัด		
	1-2 / 2 / 68	2-3 / 2 / 68	3-4 / 2 / 68
Lmin dB(A)	35.5	35.1	34.7
Lmax dB(A)	79.4	78.5	78.2
Leq (24 hrs.) dB(A)	56.7	56.5	55.8
* ค่ามาตรฐานระดับเสียงสูงสุด dB(A)	115.0		
* ค่ามาตรฐานระดับเสียงเฉลี่ย 24 ชั่วโมง dB(A)	70.0		

หมายเหตุ : * มาตรฐานตามประกาศคณะกรรมการสิ่งแวดล้อมแห่งชาติ ฉบับที่ 15 (พ.ศ. 2540) เรื่อง กำหนด
มาตรฐานระดับเสียงโดยทั่วไป ประกาศ ณ วันที่ 12 มีนาคม พ.ศ. 2540



ผู้ควบคุมการตรวจวัดและวิเคราะห์ผล

17 / ก.พ. / 2568




ภาควิชาวิศวกรรมเหมืองแร่ และปิโตรเลียม คณะวิศวกรรมศาสตร์ มหาวิทยาลัยเชียงใหม่
239 ถนนพิชัยแก้ว อำเภอเมือง จังหวัดเชียงใหม่ 50200
โทรศัพท์ 0-5394-4128 โทรสาร 0-5394-4186

แบบบันทึกผลการตรวจวัดระดับเสียงในสถานประกอบการ

ชื่อโครงการ โครงการเหมืองแร่หินอุตสาหกรรมชนิดหินปูน (เพื่ออุตสาหกรรมก่อสร้าง) ของ ห้างหุ้นส่วนจำกัด เชียงรายชนะวงศ์
ตั้งอยู่ที่ หมู่ที่ 9 ตำบลผางาม อำเภอเวียงชัย จังหวัดเชียงราย
ครั้งที่ 1 ประจำปี 2568
สถานที่เก็บตัวอย่าง บริเวณสำนักงานโครงการ (บริเวณโรงโม่หินของห้างหุ้นส่วนจำกัด ชนะวงศ์กรุ๊ป)

พารามิเตอร์	วันที่ตรวจวัด		
	1-2 / 2 / 68	2-3 / 2 / 68	3-4 / 2 / 68
Lmin dB(A)	44.2	45.7	45.9
Lmax dB(A)	100.5	99.4	101.7
Leq (24 hrs.) dB(A)	64.7	65.2	66.1
* ค่ามาตรฐานระดับเสียงสูงสุด dB(A)	115.0		
* ค่ามาตรฐานระดับเสียงเฉลี่ย 24 ชั่วโมง dB(A)	70.0		

หมายเหตุ : * มาตรฐานตามประกาศคณะกรรมการสิ่งแวดล้อมแห่งชาติ ฉบับที่ 15 (พ.ศ. 2540) เรื่อง กำหนดมาตรฐานระดับเสียงโดยทั่วไป ประกาศ ณ วันที่ 12 มีนาคม พ.ศ. 2540



ผู้ควบคุมการตรวจวัดและวิเคราะห์ผล

17 / ก.พ. / 2568




ภาควิชาวิศวกรรมเหมืองแร่ และปิโตรเลียม คณะวิศวกรรมศาสตร์ มหาวิทยาลัยเชียงใหม่
239 ถนนพิชัยแก้ว อำเภอเมือง จังหวัดเชียงใหม่ 50200
โทรศัพท์ 0-5394-4128 โทรสาร 0-5394-4186

แบบบันทึกผลการตรวจวัดระดับเสียงในสถานประกอบการ

ชื่อโครงการ โครงการเหมืองแร่หินอุตสาหกรรมชนิดหินปูน (เพื่ออุตสาหกรรมก่อสร้าง) ของ ห้างหุ้นส่วนจำกัด เชียงรายธนะวงศ์
ตั้งอยู่ที่ หมู่ที่ 9 ตำบลผางาม อำเภอเวียงชัย จังหวัดเชียงราย
ครั้งที่ 1 ประจำปี 2568
สถานที่เก็บตัวอย่าง วัดพระพุทธรูปผางาม

พารามิเตอร์	วันที่ตรวจวัด		
	4-5 / 2 / 68	5-6 / 2 / 68	6-7 / 2 / 68
Lmin dB(A)	34.8	34.7	34.8
Lmax dB(A)	78.5	78.6	79.1
Leq (24 hrs.) dB(A)	54.7	54.3	54.9
* ค่ามาตรฐานระดับเสียงสูงสุด dB(A)	115.0		
* ค่ามาตรฐานระดับเสียงเฉลี่ย 24 ชั่วโมง dB(A)	70.0		

หมายเหตุ : * มาตรฐานตามประกาศคณะกรรมการสิ่งแวดล้อมแห่งชาติ ฉบับที่ 15 (พ.ศ. 2540) เรื่อง กำหนด
มาตรฐานระดับเสียงโดยทั่วไป ประกาศ ณ วันที่ 12 มีนาคม พ.ศ. 2540



ผู้ควบคุมการตรวจวัดและวิเคราะห์ผล

17 / ก.พ. / 2568



ภาควิชาวิศวกรรมเครื่องจักร และปิโตรเลียม คณะวิศวกรรมศาสตร์ มหาวิทยาลัยเชียงใหม่

239 ถนนห้วยแก้ว อำเภอเมือง จังหวัดเชียงใหม่ 50200

โทรศัพท์ 0-5394-4128 โทรสาร 0-5394-4186

แบบบันทึกผลการตรวจวัดระดับเสียงในสถานประกอบการ

ชื่อโครงการ โครงการเหมืองแร่หินอุตสาหกรรมชนิดหินปูน (เพื่ออุตสาหกรรมก่อสร้าง) ของ ห้างหุ้นส่วนจำกัด เชียงรายธนะวงศ์

ตั้งอยู่ที่ หมู่ที่ 9 ตำบลหางาม อำเภอเวียงชัย จังหวัดเชียงราย

ครั้งที่ 1 ประจำปี 2568

สถานที่เก็บตัวอย่าง บ้านราษฎรใกล้เชิงโครงการคันทิทัศวันออกเฉียงใต้

พารามิเตอร์	วันที่ตรวจวัด		
	4-5 / 2 / 68	5-6 / 2 / 68	6-7 / 2 / 68
Lmin dB(A)	36.5	37.1	37.5
Lmax dB(A)	80.2	80.0	81.4
Leq (24 hrs.) dB(A)	57.4	57.8	58.1
* ค่ามาตรฐานระดับเสียงสูงสุด dB(A)	115.0		
* ค่ามาตรฐานระดับเสียงเฉลี่ย 24 ชั่วโมง dB(A)	70.0		

หมายเหตุ : * มาตรฐานตามประกาศคณะกรรมการสิ่งแวดล้อมแห่งชาติ ฉบับที่ 15 (พ.ศ. 2540) เรื่อง กำหนดมาตรฐานระดับเสียงโดยทั่วไป ประกาศ ณ วันที่ 12 มีนาคม พ.ศ. 2540



ผู้ควบคุมการตรวจวัดและวิเคราะห์ผล

17 / ก.พ. / 2568



ภาควิชาวิศวกรรมเหมืองแร่ และปิโตรเลียม คณะวิศวกรรมศาสตร์ มหาวิทยาลัยเชียงใหม่
239 ถนนห้วยแก้ว อำเภอเมือง จังหวัดเชียงใหม่ 50200
โทรศัพท์ 0-5394-4128 โทรสาร 0-5394-4186

แบบบันทึกผลการตรวจวัดเสียงและแรงสั่นสะเทือนจากการระเบิดพื้นเหมืองแร่

ชื่อโครงการ โครงการเหมืองแร่หินอุตสาหกรรมชนิดหินปูน (เพื่ออุตสาหกรรมก่อสร้าง) ของ ห้างหุ้นส่วนจำกัด เชียงรายธนะวงศ์

ตั้งอยู่ที่ หมู่ที่ 9 ตำบลสง่างาม อำเภอเวียงชัย จังหวัดเชียงราย

ครั้งที่ 1 ประจำปี 2568

วันที่ 3 กุมภาพันธ์ 2568

สถานที่เก็บตัวอย่าง บริเวณวัดร่องห้า

แรงอัดอากาศ

แรงอัดอากาศ (dB(L))	N/A
ความถี่ (Hz)	N/A

ความสั่นสะเทือน

	Transverse	Vertical	Longitudinal
ความถี่ (Hz)	N/A	N/A	N/A
ความเร็วอนุภาค (mm/sec)	N/A	N/A	N/A
การขจัด (mm)	N/A	N/A	N/A

N/A : Not Applicable

หมายเหตุ : มาตรฐานตามประกาศกระทรวงทรัพยากรธรรมชาติและสิ่งแวดล้อม เรื่องกำหนดมาตรฐานควบคุมระดับเสียง
และความสั่นสะเทือนจากการทำเหมือง ประกาศ ณ วันที่ 7 พฤศจิกายน พ.ศ. 2548

ผู้ควบคุมการตรวจวัดและวิเคราะห์ผล

17 / ก.พ. / 2568



ภาควิชาวิศวกรรมเครื่องแม่เหล็กและอิเล็กทรอนิกส์ คณะวิศวกรรมศาสตร์ มหาวิทยาลัยเชียงใหม่
239 ถนนห้วยแก้ว อำเภอเมือง จังหวัดเชียงใหม่ 50200
โทรศัพท์ 0-5394-4128 โทรสาร 0-5394-4186

ชื่อโครงการ โครงการเครื่องแม่เหล็กอุตสาหกรรมชนิดหินปูน (เพื่ออุตสาหกรรมก่อสร้าง) ของ ห้างหุ้นส่วนจำกัด เชียงรายธนะวงศ์
ตั้งอยู่ที่ หมู่ที่ 9 ตำบลหางาม อำเภอเวียงชัย จังหวัดเชียงราย
ครั้งที่ 1 ประจำปี 2568
วันที่ 5 กุมภาพันธ์ 2568
สถานที่เก็บตัวอย่าง บริเวณขอบแปลงประทานบัตรด้านทิศใต้

แรงอัดอากาศ

แรงอัดอากาศ (dB(L))	117.6
ความถี่ (Hz)	2.9

ความสั่นสะเทือน

	Transverse	Vertical	Longitudinal
ความถี่ (Hz)	8.5	19.5	26.3
ความเร็วอนุภาค (mm/sec)	0.889	1.27	1.02
การขจัด (mm)	0.0194	0.0116	0.0118

N/A : Not Applicable

หมายเหตุ : มาตรฐานตามประกาศกระทรวงทรัพยากรธรรมชาติและสิ่งแวดล้อม เรื่องกำหนดมาตรฐานควบคุมระดับเสียงและความสั่นสะเทือนจากการทำเหมือง ประกาศ ณ วันที่ 7 พฤศจิกายน พ.ศ. 2548



ผู้ควบคุมการตรวจวัดและวิเคราะห์ผล

17 / ก.พ. / 2568



ภาควิชาวิศวกรรมเหมืองแร่ และปิโตรเลียม คณะวิศวกรรมศาสตร์ มหาวิทยาลัยเชียงใหม่
239 ถนนห้วยแก้ว อำเภอเมือง จังหวัดเชียงใหม่ 50200
โทรศัพท์ 0-5394-4128 โทรสาร 0-5394-4186

แบบบันทึกผลการตรวจวัดเสียงและแรงสั่นสะเทือนจากการระเบิดที่เหมืองแร่

ชื่อโครงการ โครงการเหมืองแร่หินอุตสาหกรรมชนิดหินปูน (เพื่ออุตสาหกรรมก่อสร้าง) ของ ห้างหุ้นส่วนจำกัด เชียงรายธนะวงศ์

ตั้งอยู่ที่ หมู่ที่ 9 ตำบลผางาม อำเภอเวียงชัย จังหวัดเชียงราย

ครั้งที่ 1 ประจำปี 2568

วันที่ 7 กุมภาพันธ์ 2568

สถานที่เก็บตัวอย่าง บริเวณใต้ผางาม (สำนักสงฆ์ใต้ผางาม)

แรงอัดอากาศ

แรงอัดอากาศ (dB(L))	N/A
ความถี่ (Hz)	N/A

ความสั่นสะเทือน

	Transverse	Vertical	Longitudinal
ความถี่ (Hz)	N/A	N/A	N/A
ความเร็วอนุภาค (mm/sec)	N/A	N/A	N/A
การขจัด (mm)	N/A	N/A	N/A

N/A : Not Applicable

หมายเหตุ: มาตรฐานตามประกาศกระทรวงทรัพยากรธรรมชาติและสิ่งแวดล้อม เรื่องกำหนดมาตรฐานควบคุมระดับเสียงและความสั่นสะเทือนจากการทำเหมือง ประกาศ ณ วันที่ 7 พฤศจิกายน พ.ศ. 2548



ผู้ควบคุมการตรวจวัดและวิเคราะห์ผล

17 / ก.พ. / 2568



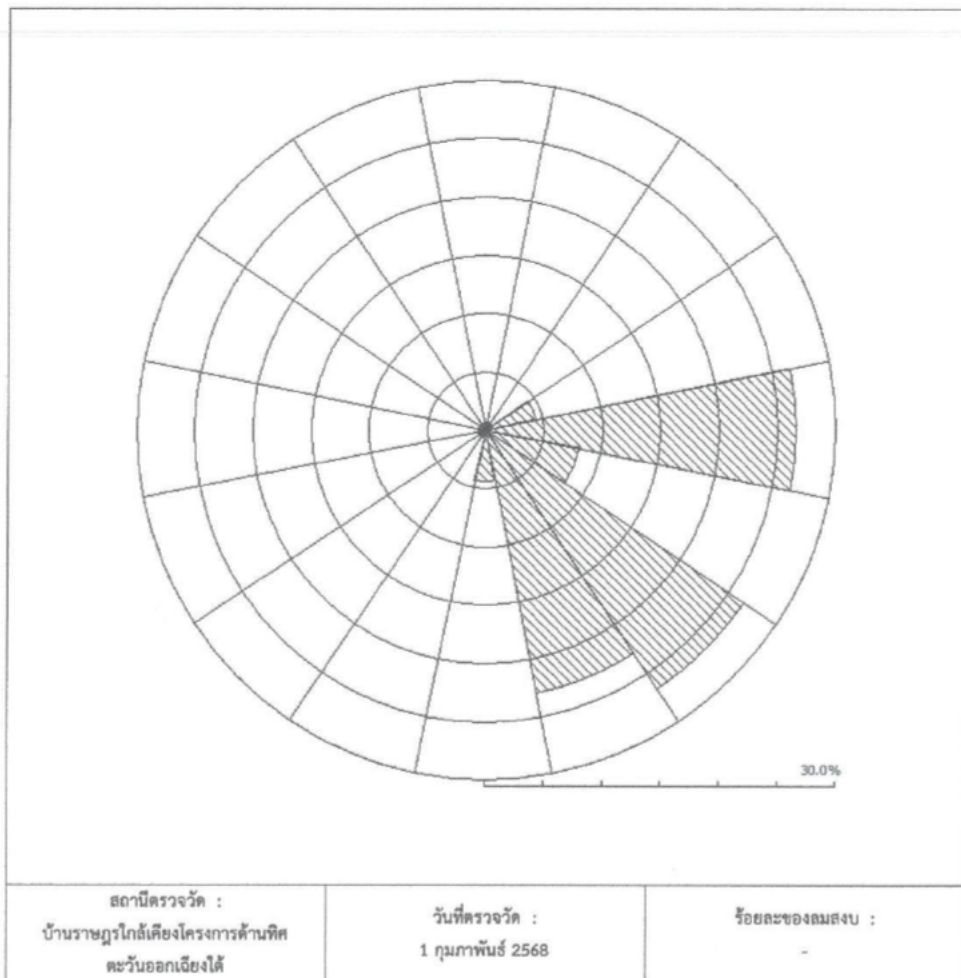
ภาควิชาวิศวกรรมเหมืองแร่และปิโตรเลียม คณะวิศวกรรมศาสตร์ มหาวิทยาลัยเชียงใหม่
239 ถนนห้วยแก้ว อำเภอเมือง จังหวัดเชียงใหม่ 50200
โทรศัพท์ 0-5394-4128 โทรสาร 0-5394-4186

แบบบันทึกผลการตรวจวัดความเร็วและทิศทางลม

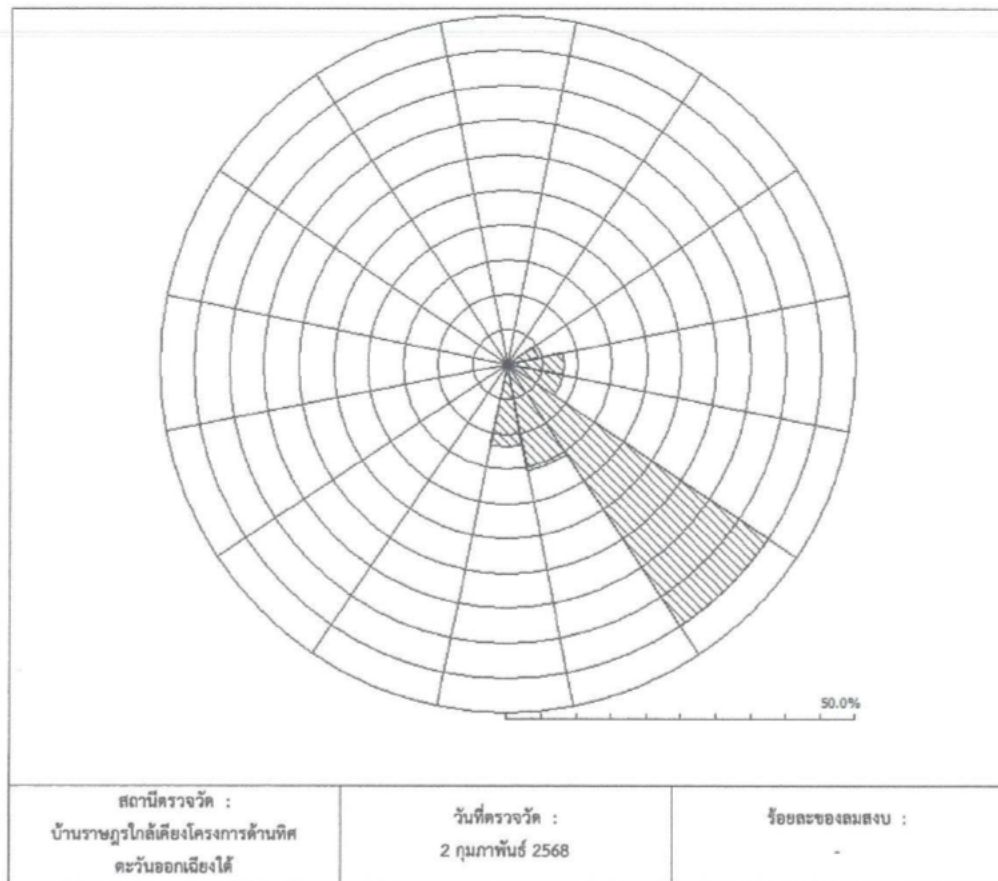
ชื่อโครงการ โครงการเหมืองแร่หินอุตสาหกรรมชนิดหินปูน (เพื่ออุตสาหกรรมก่อสร้าง) ของ ห้างหุ้นส่วนจำกัด เชียงรายธนะวงศ์
ตั้งอยู่ที่ หมู่ที่ 9 ตำบลผางาม อำเภอเวียงชัย จังหวัดเชียงราย
ครั้งที่ 1 ประจำปี 2568
สถานที่เก็บตัวอย่าง บ้านราษฎรใกล้เชิง โครงการลำน้ำทิศตะวันออกเฉียงใต้

เวลา	1 กุมภาพันธ์ 2568		2 กุมภาพันธ์ 2568		3 กุมภาพันธ์ 2568	
	ความเร็ว (เมตร/วินาที)	ทิศทาง	ความเร็ว (เมตร/วินาที)	ทิศทาง	ความเร็ว (เมตร/วินาที)	ทิศทาง
10:00 – 11:00	7.6	E	7.2	S	6.9	SSE
11:00 – 12:00	7.1	SSE	7.2	SE	7.1	SE
12:00 – 13:00	7.6	SE	7.5	E	7.4	S
13:00 – 14:00	7.3	E	7.8	SE	7.5	SE
14:00 – 15:00	7.0	SE	7.0	SE	7.1	ESE
15:00 – 16:00	7.2	SE	7.7	ESE	7.4	SE
16:00 – 17:00	7.1	ESE	6.6	S	7.1	SE
17:00 – 18:00	7.3	E	7.2	SSE	7.2	SE
18:00 – 19:00	7.3	SE	7.4	SE	7.4	ESE
19:00 – 20:00	7.5	SSE	7.1	SE	6.6	S
20:00 – 21:00	7.5	SE	7.3	E	7.0	SE
21:00 – 22:00	7.3	SSE	7.7	SE	7.3	SE
22:00 – 23:00	7.0	ESE	6.9	ENE	6.2	S
23:00 – 24:00	6.6	E	7.5	SSE	6.0	SE
00:00 – 01:00	7.0	ENE	6.6	SE	7.6	ESE
01:00 – 02:00	7.2	SSE	7.4	SSE	7.2	SSE
02:00 – 03:00	6.6	E	7.4	SE	6.9	S
03:00 – 04:00	8.0	E	7.1	SE	6.8	SE
04:00 – 05:00	6.8	ESE	8.3	SE	7.3	SE
05:00 – 06:00	7.2	S	5.9	SE	7.1	S
06:00 – 07:00	6.9	SE	7.2	ESE	5.7	S
07:00 – 08:00	6.8	E	7.4	SSE	7.1	ESE
08:00 – 09:00	6.5	SSE	7.3	S	7.3	SE
09:00 – 10:00	6.6	SE	7.0	SE	7.4	SE

หมายเหตุ: C หมายถึง สลบ (ความเร็วลมน้อยกว่า 0.5 เมตร/วินาที)

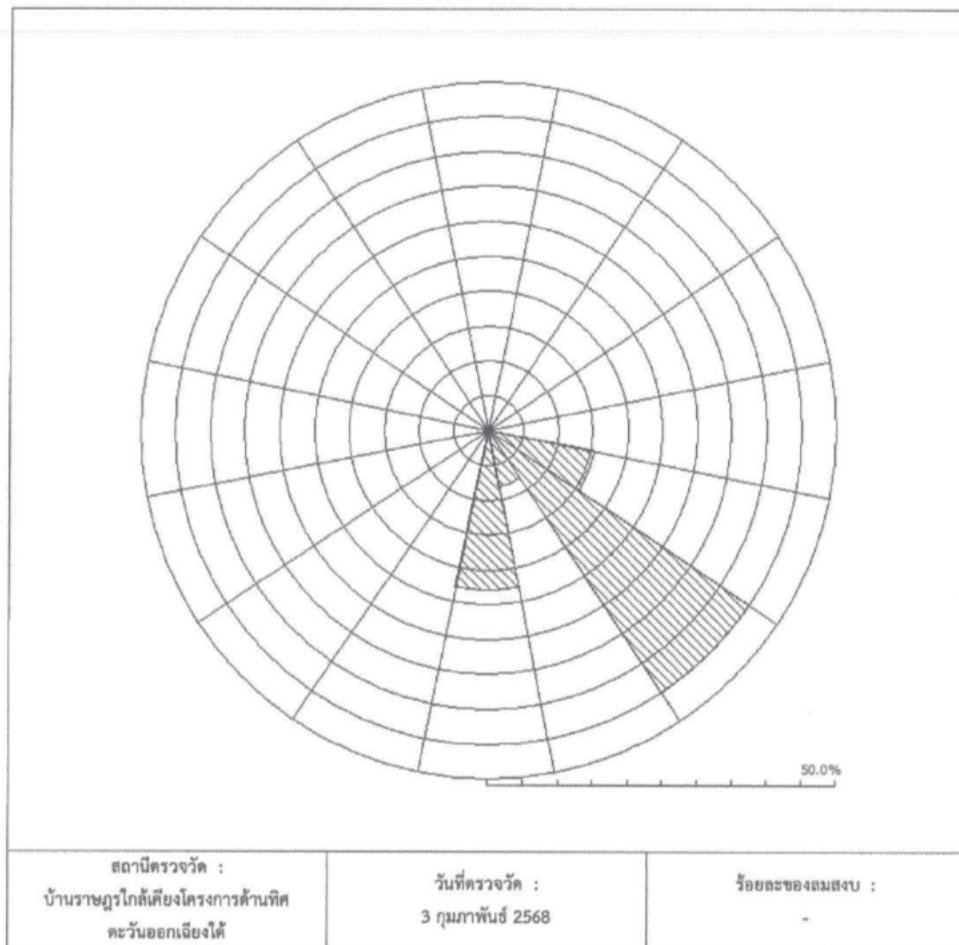


ผู้ควบคุมการตรวจวัดและวิเคราะห์ผล
17 / ก.พ. / 2568



ผู้ควบคุมการตรวจวัดและวิเคราะห์ผล

17 / ก.พ. / 2568



ผู้ควบคุมการตรวจวัดและวิเคราะห์ผล

17 / ก.พ. / 2568



ภาควิชาวิศวกรรมเครื่องแม่เหล็กและปิโตรเลียม คณะวิศวกรรมศาสตร์ มหาวิทยาลัยเชียงใหม่

239 ถนนห้วยแก้ว อำเภอเมือง จังหวัดเชียงใหม่ 50200

โทรศัพท์ 0-5394-4128 โทรสาร 0-5394-4186

แบบบันทึกผลการตรวจวัดความเร็วและทิศทางลม

ชื่อโครงการ โครงการเหมืองแร่หินอุตสาหกรรมชนิดหินปูน (เพื่ออุตสาหกรรมก่อสร้าง) ของ ห้างหุ้นส่วนจำกัด เชียงรายธนะวงศ์

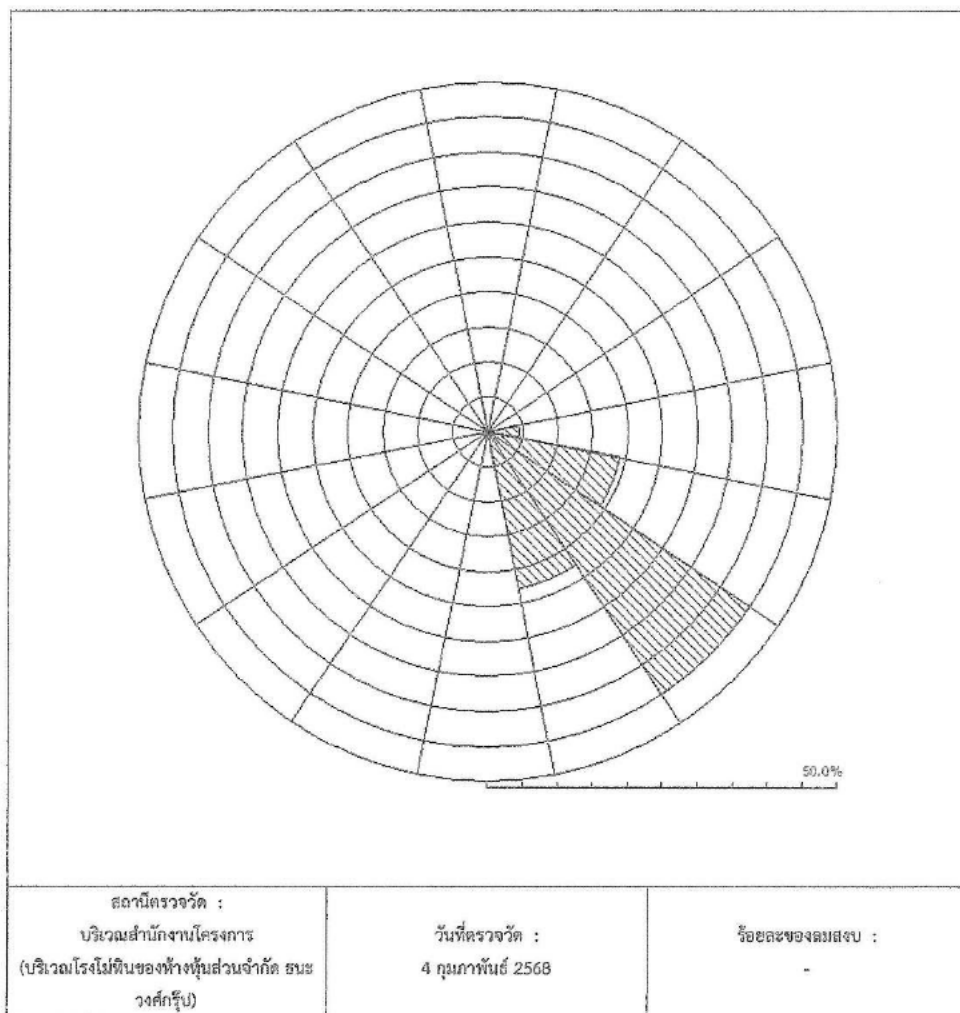
ตั้งอยู่ที่ หมู่ที่ 9 ตำบลผางาม อำเภอเวียงชัย จังหวัดเชียงราย

ครั้งที่ 1 ประจำปี 2568

สถานที่เก็บตัวอย่าง บริเวณสำนักงาน โครงการ (บริเวณ โรงโม่หินของห้างหุ้นส่วนจำกัด ธนะวงศ์กรุ๊ป)

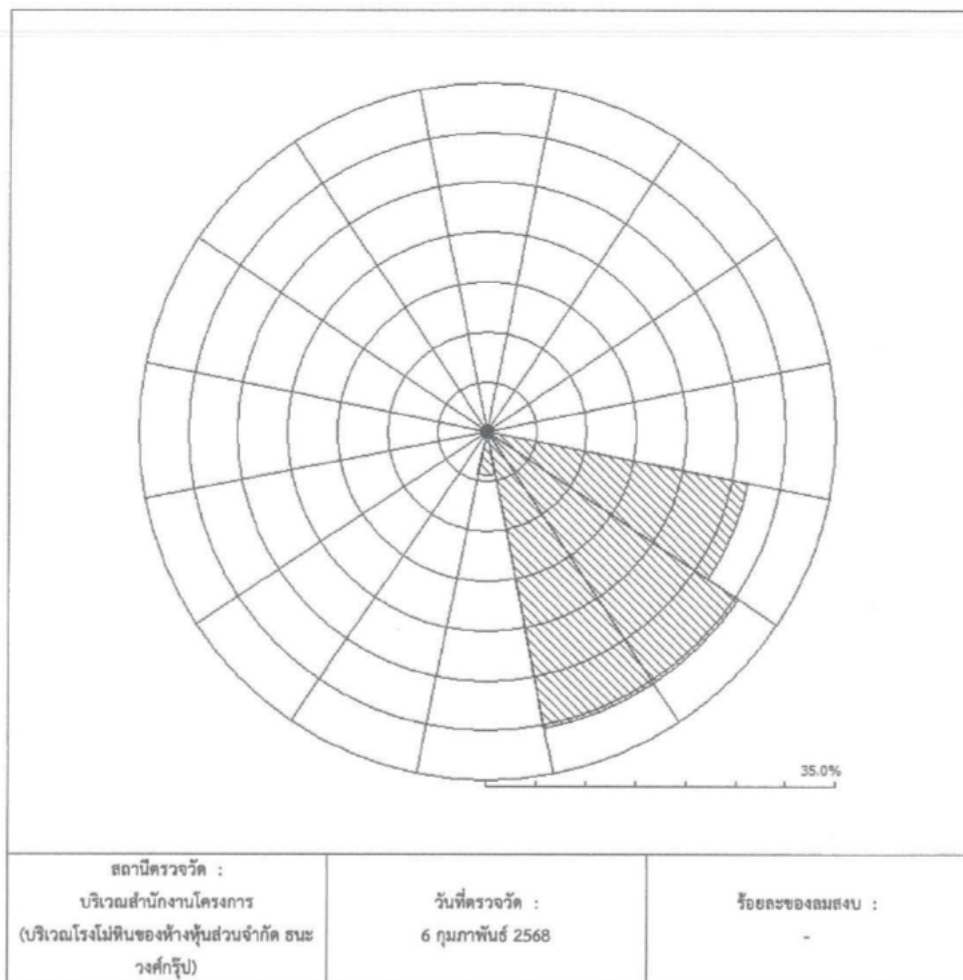
เวลา	4 กุมภาพันธ์ 2568		5 กุมภาพันธ์ 2568		6 กุมภาพันธ์ 2568	
	ความเร็ว (เมตร/วินาที)	ทิศทาง	ความเร็ว (เมตร/วินาที)	ทิศทาง	ความเร็ว (เมตร/วินาที)	ทิศทาง
10:00 – 11:00	8.0	SSE	7.7	SE	7.6	ESE
11:00 – 12:00	7.9	SSE	8.2	ESE	7.9	ESE
12:00 – 13:00	8.1	SSE	7.6	SE	7.5	SE
13:00 – 14:00	7.5	SE	7.5	SSE	7.2	SE
14:00 – 15:00	7.3	SE	7.6	SE	6.8	SSE
15:00 – 16:00	7.2	E	7.2	SE	7.0	SSE
16:00 – 17:00	7.5	SE	5.0	ESE	7.3	SE
17:00 – 18:00	9.0	ESE	7.1	SE	10.0	ESE
18:00 – 19:00	7.4	SE	7.5	ESE	7.7	SE
19:00 – 20:00	7.6	SSE	7.7	S	8.3	SSE
20:00 – 21:00	5.9	SE	7.2	SE	7.8	SSE
21:00 – 22:00	7.5	ESE	7.4	SSE	8.0	SE
22:00 – 23:00	7.6	SE	7.5	SSE	7.9	SSE
23:00 – 24:00	7.5	SE	9.3	SE	8.0	SSE
00:00 – 01:00	7.8	SSE	7.9	SE	7.5	SE
01:00 – 02:00	8.0	SE	7.9	ESE	7.4	SSE
02:00 – 03:00	7.9	ESE	8.2	SE	7.0	SSE
03:00 – 04:00	7.5	SE	7.9	SSE	7.7	ESE
04:00 – 05:00	7.6	SE	8.3	SSE	5.1	SE
05:00 – 06:00	7.2	SSE	8.2	SSE	7.9	S
06:00 – 07:00	6.7	ESE	7.8	ESE	7.8	SE
07:00 – 08:00	7.1	ESE	7.3	ESE	8.0	ESE
08:00 – 09:00	7.4	SE	7.5	SE	7.8	ESE
09:00 – 10:00	7.8	SE	7.9	ESE	7.5	SSE

หมายเหตุ: C หมายถึง สลบ (ความเร็วลมน้อยกว่า 0.5 เมตรต่อวินาที)

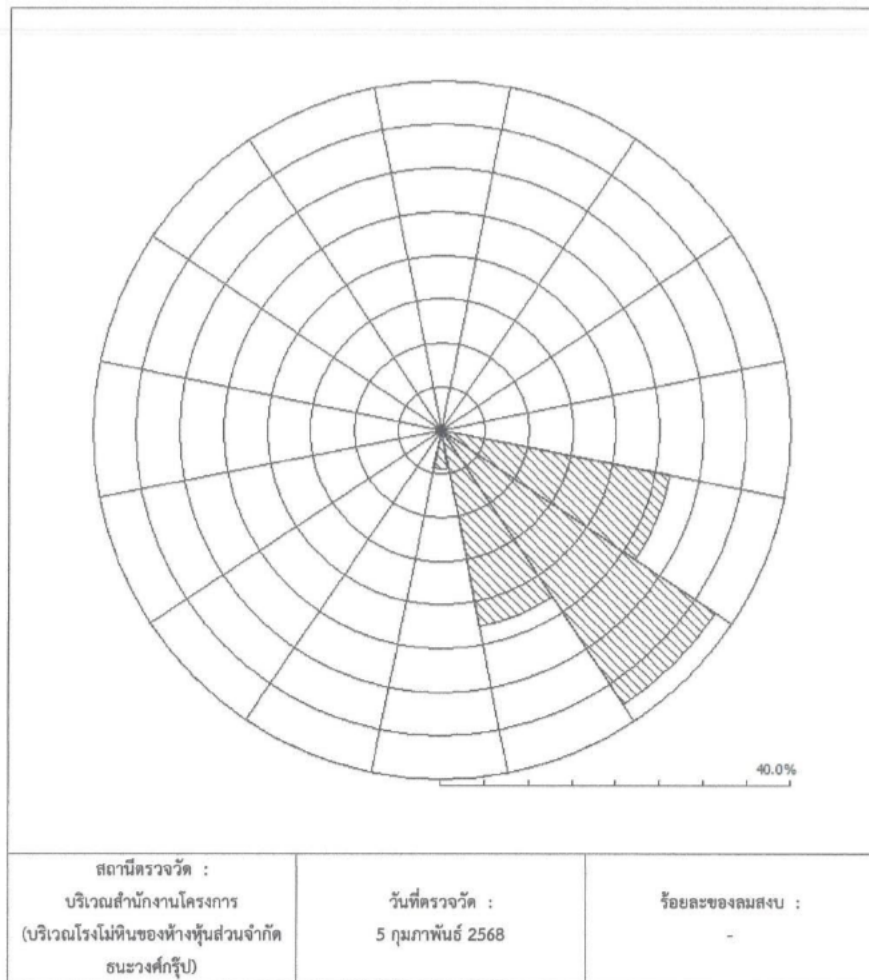


ผู้ควบคุมการตรวจวัดและวิเคราะห์ผล

17 / ก.พ. / 2568



ผู้ควบคุมการตรวจวัดและวิเคราะห์ผล
 17 / ก.พ. / 2568



ผู้ควบคุมการตรวจวัดและวิเคราะห์ผล
 17 / ก.พ. / 2568



ศูนย์ทดสอบทางวิศวกรรม สาขาเทคโนโลยีอุตสาหกรรม
มหาวิทยาลัยราชภัฏเชียงใหม่
เลขที่ 202 ถนนช้างเผือก อำเภอเมือง จังหวัดเชียงใหม่ 50300
โทรศัพท์ : 053-885640 โทรสาร : 053-885640

ใบรายงานผลการทดสอบ

รายงานผลทดสอบเลขที่ W : 021/2568

โครงการ ห้างหุ้นส่วนจำกัด เชียงรายธนวงษ์

ที่ตั้ง หมู่ 9 ตำบลนางาม อำเภอเวียงชัย จังหวัดเชียงราย

ประธานบัตรที่ : 31118/15825

สถานีเก็บตัวอย่างน้ำ 1.บริเวณทางน้ำไหลเข้าด้านทิศเหนือของคอยแม่เอกรู 2.บริเวณทางน้ำไหลเข้าด้านทิศใต้ของคอยแม่เอกรู

3.บริเวณทางน้ำไหลออกด้านทิศตะวันออกของคอยแม่เอกรู 4.น้ำแม่ติ๊กช่วงไหลผ่านเข้าใกล้โครงการ ชนิดตัวอย่าง : น้ำ

วันเดือนปีที่เก็บตัวอย่าง : 10 กุมภาพันธ์ พ.ศ. 2568

ผู้เก็บตัวอย่าง : ตัวแทนบริษัท

วันเดือนปีที่ทำการทดสอบ : 11 กุมภาพันธ์ พ.ศ. 2568

วิธีเก็บตัวอย่าง : grab

ผลการตรวจวัดคุณภาพน้ำผิวดิน

ดัชนีตรวจวัดคุณภาพน้ำ	จุดตรวจวัด				ค่ามาตรฐาน
	บริเวณทางน้ำไหลเข้า ด้านทิศเหนือ ของคอยแม่เอกรู	บริเวณทางน้ำไหลเข้า ด้านทิศใต้ ของคอยแม่เอกรู	บริเวณทางน้ำไหลออก ด้านทิศตะวันออก ของคอยแม่เอกรู	น้ำแม่ติ๊กช่วงไหล ผ่านเข้าใกล้โครงการ	
1. pH	7.1	7.2	7.3	6.7	5.0-9.0
2. TDS (mg/L)	89	101	185	142	-
3. TSS (mg/L)	8.8	7.8	5.2	18.1	-
4. Turbidity (NTU)	6.6	6.0	3.4	19.5	-
5. Fe (mg/L)	0.48	0.36	0.27	0.91	-
6. TH (mg/L as CaCO ₃)	142	141	151	93	-
7. SO ₄ (mg/L)	7.5	6.4	5.1	18.7	-

หมายเหตุ : ประกาศคณะกรรมการสิ่งแวดล้อมแห่งชาติ ฉบับที่ 8 (พ.ศ. 2537) ออกตามความในพระราชบัญญัติส่งเสริมและรักษาคุณภาพสิ่งแวดล้อมแห่งชาติ พ.ศ.2535 เรื่องกำหนดมาตรฐานคุณภาพน้ำในแหล่งน้ำผิวดิน



เจ้าหน้าที่วิเคราะห์

...18./...ก.พ.../2568...



ผู้ควบคุมการวิเคราะห์

...18./...ก.พ.../2568...

ห้ามคัดลอกใบรับรองหรือรายงานผลแต่เพียงบางส่วน โดยไม่ได้รับอนุญาตจากหัวหน้าภาควิชา เป็นลายลักษณ์อักษร
รายงานนี้รับรองเฉพาะวัตถุประสงค์ที่ได้ตรวจวิเคราะห์ทดสอบเท่านั้น ไม่รับรองวัตถุประสงค์หรือสินค้าที่ใช้รายงานนี้ในการโฆษณาหรืออ้างอิง



ศูนย์ทดสอบทางวิศวกรรม สาขาเทคโนโลยีอุตสาหกรรม
มหาวิทยาลัยราชภัฏเชียงใหม่
เลขที่ 202 ถนนช้างเผือก อำเภอเมือง จังหวัดเชียงใหม่ 50300
โทรศัพท์ : 053-885640 โทรสาร : 053-885640

ใบรายงานผลการทดสอบ

รายงานผลทดสอบเลขที่ W : 022/2568

โครงการ ห้างหุ้นส่วนจำกัด เชียงรายธนวงค์

ที่ตั้ง หมู่ 9 ตำบลผางาม อำเภอเวียงชัย จังหวัดเชียงราย

สถานที่เก็บตัวอย่างน้ำ 1.บ่อบาดาลบ้านผางาม

วันเดือนปีที่เก็บตัวอย่าง : 10 กุมภาพันธ์ พ.ศ. 2568

วันเดือนปีที่ทำการทดสอบ : 11 กุมภาพันธ์ พ.ศ. 2568

ผลการตรวจวัดคุณภาพน้ำได้ดังนี้

ประทุนบัตรที่ : 31118/15825

ชนิดตัวอย่าง : น้ำ

ผู้เก็บตัวอย่าง : ตัวแทนบริษัท

วิธีเก็บตัวอย่าง : grab

พารามิเตอร์	จุดเก็บน้ำตัวอย่าง	ค่าความเหมาะสม*	
	บ่อบาดาลบ้านผางาม	เหมาะสม	อนุโลม
1. pH	6.8	7.0-8.5*	6.5-9.2*
2. TDS (mg/L)	244	<600*	<1,200*
3. TSS (mg/L)	287	-	-
4. Turbidity (NTU)	2.5	5*	20*
5. Fe (mg/L)	2.3	<0.5*	<1.0*
6. TH (mg/L as CaCO ₃)	157.2	<300*	<500*
7. SO ₄ (mg/L)	5.4	<200*	<250*

หมายเหตุ : *ประกาศกระทรวงทรัพยากรธรรมชาติและสิ่งแวดล้อม เรื่อง กำหนดหลักเกณฑ์และมาตรการในทางวิชาการสำหรับการป้องกันด้านสาธารณสุข และการป้องกันในเรื่องสิ่งแวดล้อมเงินพิช พ.ศ. 2551 ตีพิมพ์ในราชกิจจานุเบกษา เล่ม 125 ตอนพิเศษ 85 ง. ลงวันที่ 21 พฤษภาคม 2552



เจ้าหน้าที่วิเคราะห์

...18./...ก.พ.../..2568...



ผู้ควบคุมการวิเคราะห์

...18./...ก.พ.../..2568...

ห้ามคัดลอกใบรับรองหรือรายงานผลแต่เพียงบางส่วน โดยไม่ได้รับอนุญาตจากหัวหน้าภาควิชา เป็นลายลักษณ์อักษร
รายงานนี้รับรองเฉพาะวัตถุตัวอย่างที่ได้ตรวจวิเคราะห์ทดสอบเท่านั้น ไม่รับรองวัตถุหรือสินค้าที่ใช้รายงานนี้ในการโฆษณาหรืออ้างอิง

เอกสารแนบ 7

เอกสารค่ามาตรฐานการตรวจวัดคุณภาพสิ่งแวดล้อม



ประกาศคณะกรรมการสิ่งแวดล้อมแห่งชาติ
ฉบับที่ ๒๔ (พ.ศ. ๒๕๔๗)
เรื่อง กำหนดมาตรฐานคุณภาพอากาศในบรรยากาศโดยทั่วไป

อาศัยอำนาจตามความในมาตรา ๓๒ และมาตรา ๓๔ แห่งพระราชบัญญัติส่งเสริมและรักษาคุณภาพสิ่งแวดล้อมแห่งชาติ พ.ศ. ๒๕๓๕ อันเป็นพระราชบัญญัติที่มีบทบัญญัติบางประการเกี่ยวกับการจำกัดสิทธิและเสรีภาพของบุคคล ซึ่งมาตรา ๒๙ ประกอบกับมาตรา ๓๕ มาตรา ๔๘ มาตรา ๕๐ และมาตรา ๕๑ ของรัฐธรรมนูญแห่งราชอาณาจักรไทยบัญญัติให้กระทำได้โดยอาศัยอำนาจตามบทบัญญัติแห่งกฎหมาย คณะกรรมการสิ่งแวดล้อมแห่งชาติ จึงได้มีมติในคราวการประชุมครั้งที่ ๒/๒๕๔๗ เมื่อวันที่ ๒๔ กุมภาพันธ์ ๒๕๔๗ ให้ปรับปรุงแก้ไขมาตรฐานคุณภาพอากาศในบรรยากาศโดยทั่วไป ดังต่อไปนี้

ข้อ ๑ ให้ยกเลิกความใน (๔) ของข้อ ๒ แห่งประกาศคณะกรรมการสิ่งแวดล้อมแห่งชาติ ฉบับที่ ๑๐ (พ.ศ. ๒๕๓๘) ออกตามความในพระราชบัญญัติส่งเสริมและรักษาคุณภาพสิ่งแวดล้อมแห่งชาติ พ.ศ. ๒๕๓๕ เรื่อง กำหนดมาตรฐานคุณภาพอากาศในบรรยากาศโดยทั่วไป และให้ใช้ความต่อไปนี้แทน

“(๔) ค่าเฉลี่ยของก๊าซซัลเฟอร์ไดออกไซด์ ในเวลา ๒๔ ชั่วโมง จะต้องไม่เกิน ๐.๑๒ ส่วนในล้านส่วน หรือไม่เกิน ๐.๓๐ มิลลิกรัมต่อลูกบาศก์เมตร และค่ามัธยฐานเลขคณิต (Arithmetic Mean) ในเวลา ๑ ปี จะต้องไม่เกิน ๐.๐๔ ส่วนในล้านส่วน หรือไม่เกิน ๐.๑๐ มิลลิกรัมต่อลูกบาศก์เมตร”

ข้อ ๒ ให้ยกเลิกความใน (๒) และ (๓) ของข้อ ๔ แห่งประกาศคณะกรรมการสิ่งแวดล้อมแห่งชาติ ฉบับที่ ๑๐ (พ.ศ. ๒๕๓๘) ออกตามความในพระราชบัญญัติส่งเสริมและรักษาคุณภาพสิ่งแวดล้อมแห่งชาติ พ.ศ. ๒๕๓๕ เรื่อง กำหนดมาตรฐานคุณภาพอากาศในบรรยากาศโดยทั่วไป และให้ใช้ความต่อไปนี้แทน

“(๒) ค่าเฉลี่ยของฝุ่นละอองขนาดไม่เกิน ๑๐ ไมครอน ในเวลา ๒๔ ชั่วโมง จะต้องไม่เกิน ๐.๑๒ มิลลิกรัมต่อลูกบาศก์เมตร และค่ามัธยฐานเลขคณิต (Arithmetic Mean) ในเวลา ๑ ปี จะต้องไม่เกิน ๐.๐๕ มิลลิกรัมต่อลูกบาศก์เมตร

(๓) ค่าเฉลี่ยของฝุ่นละอองรวมหรือฝุ่นละอองขนาดไม่เกิน ๑๐๐ ไมครอน ในเวลา ๒๔ ชั่วโมง จะต้องไม่เกิน ๐.๓๓ มิลลิกรัมต่อลูกบาศก์เมตร และค่ามัธยฐานเลขคณิต (Arithmetic Mean) ในเวลา ๑ ปี จะต้องไม่เกิน ๐.๑๐ มิลลิกรัมต่อลูกบาศก์เมตร”

ประกาศ ณ วันที่ ๙ สิงหาคม พ.ศ. ๒๕๔๗

(ลงนาม) จาตุรนต์ ฉายแสง

(นายจาตุรนต์ ฉายแสง)

รองนายกรัฐมนตรี

ปฏิบัติหน้าที่ประธานคณะกรรมการสิ่งแวดล้อมแห่งชาติ

ราชกิจจานุเบกษา ฉบับประกาศทั่วไป เล่ม ๑๒๑ ตอนพิเศษ ๑๐๔ ง วันที่ ๒๒ กันยายน ๒๕๔๗



ประกาศคณะกรรมการสิ่งแวดล้อมแห่งชาติ

ฉบับที่ ๑๕ (พ.ศ. ๒๕๔๐)

เรื่อง กำหนดมาตรฐานระดับเสียงโดยทั่วไป

อาศัยอำนาจตามความในมาตรา ๓๒ (๕) แห่งพระราชบัญญัติส่งเสริมและรักษาคุณภาพสิ่งแวดล้อมแห่งชาติ พ.ศ. ๒๕๓๕ คณะกรรมการสิ่งแวดล้อมแห่งชาติกำหนดมาตรฐานระดับเสียงโดยทั่วไปไว้ดังต่อไปนี้

ข้อ ๑ ในประกาศนี้

“ระดับเสียงโดยทั่วไป” หมายความว่า ระดับเสียงที่เกิดขึ้นในสิ่งแวดล้อม

“ค่าระดับเสียงสูงสุด” หมายความว่า ค่าระดับเสียงสูงสุดที่เกิดขึ้นในขณะใดขณะหนึ่งระหว่างการตรวจวัดระดับเสียง โดยมีหน่วยเป็นเดซิเบลเอ หรือ dB (A)

“ค่าระดับเสียงเฉลี่ย ๒๔ ชั่วโมง” หมายความว่า ค่าระดับเสียงคงที่ที่มีพลังงานเทียบเท่าระดับเสียงที่เกิดขึ้นจริง ซึ่งมีระดับเสียงเปลี่ยนแปลงตามเวลาในช่วง ๒๔ ชั่วโมง (๒๔ hours A-weighted Equivalent Continuous Sound Level) ซึ่งเรียกโดยย่อว่า Leq ๒๔ hr โดยมีหน่วยเป็นเดซิเบลเอ หรือ dB (A)

“มาตรฐานระดับเสียง” หมายความว่า เครื่องวัดระดับเสียงตามมาตรฐาน IEC ๖๕๑ หรือ IEC ๘๐๔ ของคณะกรรมการการระหว่างประเทศว่าด้วยเทคนิคไฟฟ้า (International Electrotechnical Commission, IEC)

ข้อ ๒ ให้กำหนดมาตรฐานระดับเสียงโดยทั่วไป ไว้ดังต่อไปนี้

(๑) ค่าระดับเสียงสูงสุด ไม่เกิน ๑๑๕ เดซิเบลเอ

(๒) ค่าระดับเสียงเฉลี่ย ๒๔ ชั่วโมง ไม่เกิน ๗๐ เดซิเบลเอ

ข้อ ๓ การตรวจวัดระดับเสียงโดยทั่วไป ให้ดำเนินการดังต่อไปนี้

(๑) การตรวจวัดค่าระดับเสียงสูงสุด ให้ใช้มาตรระดับเสียงตรวจวัดระดับเสียงในบริเวณที่มีคนอยู่หรืออาศัยอยู่

(๒) การตรวจวัดค่าระดับเสียงเฉลี่ย ๒๔ ชั่วโมง ให้ใช้มาตรระดับเสียงตรวจวัดระดับเสียงอย่างต่อเนื่องตลอดเวลา ๒๔ ชั่วโมงใดๆ

(๓) การตั้งไมโครโฟนของมาตรระดับเสียงที่บริเวณภายนอกอาคารให้ตั้งสูงจากพื้นไม่น้อยกว่า ๑.๒๐ เมตร โดยในรัศมี ๓.๕๐ เมตร ตามแนวราบรอบไมโครโฟนต้องไม่มีกำแพงหรือสิ่งอื่นใดที่มีคุณสมบัติในการสะท้อนเสียงกีดขวางอยู่

(๔) การตั้งไมโครโฟนของมาตรระดับเสียงที่บริเวณภายในอาคารให้ตั้งสูงจากพื้นไม่น้อยกว่า ๑.๒๐ เมตร โดยในรัศมี ๑.๐๐ เมตร ตามแนวราบรอบไมโครโฟนต้องไม่มีกำแพงหรือสิ่งอื่นใดที่มีคุณสมบัติในการสะท้อนเสียงกีดขวางอยู่และต้องห่างจากช่องหน้าต่างหรือช่องทางที่เปิดออกนอกอาคารอย่างน้อย ๑.๕๐ เมตร

ข้อ ๔ การคำนวณค่าระดับเสียงจะต้องเป็นไปตามวิธีการที่องค์การระหว่างประเทศว่าด้วยมาตรฐาน (International Organization for Standardization, ISO) กำหนด ซึ่งกรมควบคุมมลพิษจะประกาศในราชกิจจานุเบกษา

ประกาศ ณ วันที่ ๑๒ มีนาคม พ.ศ. ๒๕๔๐

พลเอก ชวลิต ยงใจยุทธ

นายกรัฐมนตรี

ประธานคณะกรรมการสิ่งแวดล้อมแห่งชาติ

(ประกาศในราชกิจจานุเบกษา เล่ม ๑๑๔ ตอนที่ ๒๗ ง วันที่ ๓ เมษายน ๒๕๔๐)

ประกาศกระทรวงทรัพยากรธรรมชาติและสิ่งแวดล้อม

เรื่อง กำหนดมาตรฐานควบคุมระดับเสียงและความสั่นสะเทือนจากการทำเหมืองหิน

โดยที่ได้มีการปฏิรูประบบราชการโดยให้มีการจัดตั้งกระทรวงทรัพยากรธรรมชาติและสิ่งแวดล้อมขึ้นมา และให้องค์การกิจของกระทรวงวิทยาศาสตร์ เทคโนโลยีและสิ่งแวดล้อม ในส่วนที่เกี่ยวข้องกับพระราชบัญญัติส่งเสริมและรักษาคุณภาพสิ่งแวดล้อมแห่งชาติ พ.ศ. ๒๕๓๕ ไปเป็นของกระทรวงทรัพยากรธรรมชาติและสิ่งแวดล้อม จึงเห็นสมควรแก้ไขปรับปรุงประกาศกระทรวงวิทยาศาสตร์ เทคโนโลยีและสิ่งแวดล้อม เรื่อง กำหนดมาตรฐานควบคุมระดับเสียงและความสั่นสะเทือนจากการทำเหมืองหิน

อาศัยอำนาจตามความในมาตรา ๕๕ แห่งพระราชบัญญัติส่งเสริมและรักษาคุณภาพสิ่งแวดล้อมแห่งชาติ พ.ศ. ๒๕๓๕ แก้ไขโดยมาตรา ๑๑๔ แห่งพระราชกฤษฎีกาแก้ไขบทบัญญัติให้สอดคล้องกับการโอนอำนาจหน้าที่ของส่วนราชการ ให้เป็นไปตามพระราชบัญญัติปรับปรุงกระทรวง ทบวง กรม พ.ศ. ๒๕๔๕ พ.ศ. ๒๕๔๕ อันเป็นพระราชบัญญัติที่มีบทบัญญัติบางประการเกี่ยวกับการจำกัดสิทธิและเสรีภาพของบุคคล ซึ่งมาตรา ๒๕ ประกอบกับมาตรา ๓๕ มาตรา ๔๘ มาตรา ๕๐ และมาตรา ๕๑ ของรัฐธรรมนูญแห่งราชอาณาจักรไทยบัญญัติให้กระทำได้ โดยอาศัยอำนาจตามบทบัญญัติแห่งกฎหมาย รัฐมนตรีว่าการกระทรวงทรัพยากรธรรมชาติและสิ่งแวดล้อม โดยคำแนะนำของคณะกรรมการควบคุมมลพิษ และโดยความเห็นชอบของคณะกรรมการสิ่งแวดล้อมแห่งชาติ จึงออกประกาศไว้ ดังต่อไปนี้

ข้อ ๑ ให้ยกเลิกประกาศกระทรวงวิทยาศาสตร์ เทคโนโลยีและสิ่งแวดล้อม เรื่อง กำหนดมาตรฐานควบคุมระดับเสียงและความสั่นสะเทือนจากการทำเหมืองหิน ลงวันที่ ๒๓ พฤศจิกายน พ.ศ. ๒๕๓๕

ข้อ ๒ ในประกาศนี้

“การทำเหมืองหิน” หมายความว่า การประกอบกิจการระเบิดและข่อยหิน ตามกฎหมายว่าด้วยแร่ หรือการประกอบกิจการโรงงานเกี่ยวกับการไม่ บด หรือข่อยหิน ตามกฎหมายว่าด้วยโรงงาน

“ค่าระดับเสียงสูงสุด” หมายความว่า ค่าระดับเสียงสูงสุดที่เกิดขึ้นในขณะใดขณะหนึ่งระหว่างการตรวจวัดระดับเสียง โดยมีหน่วยเป็นเดซิเบลเอ หรือ dB (A)

“ค่าระดับเสียงเฉลี่ย ๘ ชั่วโมง” หมายความว่า ค่าระดับเสียงคงที่มีพลังงานเทียบเท่าระดับเสียงที่เกิดขึ้นจริง มีระดับเสียงเปลี่ยนแปลงตามเวลาในช่วง ๘ ชั่วโมง (๘ hours A-weighted Equivalent Continuous Sound Level) ซึ่งเรียกโดยย่อว่า Leq ๘ hr โดยมีหน่วยเป็นเดซิเบลเอ หรือ dB (A)

“ค่าระดับเสียงเฉลี่ย ๒๔ ชั่วโมง” หมายความว่า ค่าระดับเสียงคงที่มีพลังงานเทียบเท่าระดับเสียงที่เกิดขึ้นจริง ซึ่งมีระดับเสียงเปลี่ยนแปลงตามเวลาในช่วง ๒๔ ชั่วโมง (๒๔ hours A-weighted Equivalent Continuous Sound Level) ซึ่งเรียกโดยย่อว่า Leq ๒๔ hr โดยมีหน่วยเป็นเดซิเบลเอ หรือ dB (A)

“มาตรฐานระดับเสียง” หมายความว่า เครื่องวัดระดับเสียงตามมาตรฐาน ฉบับที่ ๖๕๑, ฉบับที่ ๘๐๔ หรือฉบับที่ ๖๑๖๒ ของคณะกรรมการการระหว่างประเทศ ว่าด้วยเทคนิคไฟฟ้า ซึ่งเรียกโดยย่อว่า ไอ อี ซี (International Electrotechnical Commission, IEC) หรือเครื่องวัดระดับเสียงอื่นที่เทียบเท่ามาตรฐาน ฉบับที่ ๖๑๖๒

“มาตรฐานสันสะเทือน” หมายความว่า เครื่องวัดความสันสะเทือนตามมาตรฐานองค์การระหว่างประเทศ ว่าด้วยมาตรฐาน (International Organization for Standardization) ที่ ISO ๔๘๖๖

ข้อ ๓ ให้กำหนดมาตรฐานควบคุมระดับเสียงจากการทำเหมืองหินไว้ ดังต่อไปนี้

- (๑) ค่าระดับเสียงสูงสุด ไม่เกิน ๑๑๕ เดซิเบลเอ
- (๒) ค่าระดับเสียงเฉลี่ย ๘ ชั่วโมง ไม่เกิน ๙๕ เดซิเบลเอ
- (๓) ค่าระดับเสียงเฉลี่ย ๒๔ ชั่วโมง ไม่เกิน ๙๐ เดซิเบลเอ

ข้อ ๔ การตรวจวัดระดับเสียงจากการทำเหมืองหิน ให้ทำตามขั้นตอน ดังต่อไปนี้

(๑) การตรวจวัดค่าระดับเสียงสูงสุด ให้ใช้มาตรฐานระดับเสียงตรวจวัดระดับเสียงเป็นค่า SPL (Sound Pressure Level) ในขณะระเบิดหิน

(๒) การตรวจวัดค่าระดับเสียงเฉลี่ย ๘ ชั่วโมง ให้ใช้มาตรฐานระดับเสียงตรวจวัดระดับเสียงอย่างต่อเนื่องตลอดเวลา ๘ ชั่วโมง ที่มีการไม่ บด และย่อยหิน

(๓) การตรวจวัดค่าระดับเสียงเฉลี่ย ๒๔ ชั่วโมง ให้ใช้มาตรฐานระดับเสียงตรวจวัดระดับเสียงอย่างต่อเนื่องตลอดเวลา ๒๔ ชั่วโมงใด ๆ

(๔) การตั้งไมโครโฟนของมาตรฐานระดับเสียงให้ตั้งในบริเวณขอบของเขตประธานบัตรหรือเขตประกอบการ หรือขอบด้านนอกของเขตกันชน (Buffer Zone) และในเขตที่มีการร้องเรียน ตามวิธีการที่องค์การระหว่างประเทศ ว่าด้วยมาตรฐาน (International Organization for Standardization) กำหนดไว้ตาม ISO Recommendation R ๑๕๕๖ ซึ่งมีรายละเอียดตามที่กำหนดไว้ในภาคผนวก ๑ ท้ายประกาศนี้

ข้อ ๕ การคำนวณค่าระดับเสียงจะต้องเป็นไปตามวิธีการที่องค์การระหว่างประเทศ ว่าด้วยมาตรฐาน (International Organization for Standardization) กำหนด ซึ่งมีรายละเอียดตามที่กำหนดไว้ในภาคผนวก ๒ ท้ายประกาศนี้

ข้อ ๖ ให้กำหนดมาตรฐานความสั่นสะเทือนจากการทำเหมืองหินไว้ ดังต่อไปนี้

(๑) ความถี่ ๑ เฮิรตซ์ ความเร็วของอนุภาคไม่เกิน ๔.๗ มิลลิเมตรต่อวินาที และการจัดไม่เกิน ๐.๗๕ มิลลิเมตร

(๒) ความถี่ ๒ เฮิรตซ์ ความเร็วของอนุภาคไม่เกิน ๕.๔ มิลลิเมตรต่อวินาที และการจัดไม่เกิน ๐.๗๕ มิลลิเมตร

(๓) ความถี่ ๓ เฮิรตซ์ ความเร็วของอนุภาคไม่เกิน ๑๒.๗ มิลลิเมตรต่อวินาที และการจัดไม่เกิน ๐.๖๗ มิลลิเมตร

(๔) ความถี่ ๔ เฮิรตซ์ ความเร็วของอนุภาคไม่เกิน ๑๒.๗ มิลลิเมตรต่อวินาที และการจัดไม่เกิน ๐.๕๑ มิลลิเมตร

(๕) ความถี่ ๕ เฮิรตซ์ ความเร็วของอนุภาคไม่เกิน ๑๒.๗ มิลลิเมตรต่อวินาที และการจัดไม่เกิน ๐.๔๐ มิลลิเมตร

(๖) ความถี่ ๖ เฮิรตซ์ ความเร็วของอนุภาคไม่เกิน ๑๒.๗ มิลลิเมตรต่อวินาที และการจัดไม่เกิน ๐.๓๔ มิลลิเมตร

(๗) ความถี่ ๗ เฮิรตซ์ ความเร็วของอนุภาคไม่เกิน ๑๒.๗ มิลลิเมตรต่อวินาที และการจัดไม่เกิน ๐.๒๕ มิลลิเมตร

(๘) ความถี่ ๘ เฮิรตซ์ ความเร็วของอนุภาคไม่เกิน ๑๒.๗ มิลลิเมตรต่อวินาที และการจัดไม่เกิน ๐.๒๕ มิลลิเมตร

(๙) ความถี่ ๙ เฮิรตซ์ ความเร็วของอนุภาคไม่เกิน ๑๒.๗ มิลลิเมตรต่อวินาที และการจัดไม่เกิน ๐.๒๓ มิลลิเมตร

- (๑๐) ความถี่ ๑๐ เฮิรตซ์ ความเร็วของอนุภาคไม่เกิน ๑๒.๖ มิลลิเมตรต่อวินาที และการจัด
ไม่เกิน ๐.๒๐ มิลลิเมตร
- (๑๑) ความถี่ ๑๑ เฮิรตซ์ ความเร็วของอนุภาคไม่เกิน ๑๓.๘ มิลลิเมตรต่อวินาที และการจัด
ไม่เกิน ๐.๒๐ มิลลิเมตร
- (๑๒) ความถี่ ๑๒ เฮิรตซ์ ความเร็วของอนุภาคไม่เกิน ๑๕.๑ มิลลิเมตรต่อวินาที และการจัด
ไม่เกิน ๐.๒๐ มิลลิเมตร
- (๑๓) ความถี่ ๑๓ เฮิรตซ์ ความเร็วของอนุภาคไม่เกิน ๑๖.๓ มิลลิเมตรต่อวินาที และการจัด
ไม่เกิน ๐.๒๐ มิลลิเมตร
- (๑๔) ความถี่ ๑๔ เฮิรตซ์ ความเร็วของอนุภาคไม่เกิน ๑๗.๖ มิลลิเมตรต่อวินาที และการจัด
ไม่เกิน ๐.๒๐ มิลลิเมตร
- (๑๕) ความถี่ ๑๕ เฮิรตซ์ ความเร็วของอนุภาคไม่เกิน ๑๘.๘ มิลลิเมตรต่อวินาที และการจัด
ไม่เกิน ๐.๒๐ มิลลิเมตร
- (๑๖) ความถี่ ๑๖ เฮิรตซ์ ความเร็วของอนุภาคไม่เกิน ๒๐.๑ มิลลิเมตรต่อวินาที และการจัด
ไม่เกิน ๐.๒๐ มิลลิเมตร
- (๑๗) ความถี่ ๑๗ เฮิรตซ์ ความเร็วของอนุภาคไม่เกิน ๒๑.๔ มิลลิเมตรต่อวินาที และการจัด
ไม่เกิน ๐.๒๐ มิลลิเมตร
- (๑๘) ความถี่ ๑๘ เฮิรตซ์ ความเร็วของอนุภาคไม่เกิน ๒๒.๖ มิลลิเมตรต่อวินาที และการจัด
ไม่เกิน ๐.๒๐ มิลลิเมตร
- (๑๙) ความถี่ ๑๙ เฮิรตซ์ ความเร็วของอนุภาคไม่เกิน ๒๓.๙ มิลลิเมตรต่อวินาที และการจัด
ไม่เกิน ๐.๒๐ มิลลิเมตร
- (๒๐) ความถี่ ๒๐ เฮิรตซ์ ความเร็วของอนุภาคไม่เกิน ๒๕.๑ มิลลิเมตรต่อวินาที และการจัด
ไม่เกิน ๐.๒๐ มิลลิเมตร
- (๒๑) ความถี่ ๒๑ เฮิรตซ์ ความเร็วของอนุภาคไม่เกิน ๒๖.๔ มิลลิเมตรต่อวินาที และการจัด
ไม่เกิน ๐.๒๐ มิลลิเมตร
- (๒๒) ความถี่ ๒๒ เฮิรตซ์ ความเร็วของอนุภาคไม่เกิน ๒๗.๖ มิลลิเมตรต่อวินาที และการจัด
ไม่เกิน ๐.๒๐ มิลลิเมตร

- (๒๓) ความถี่ ๒๓ เฮิรตซ์ ความเร็วของอนุภาคไม่เกิน ๒๘.๘ มิลลิเมตรต่อวินาที และการจัด
ไม่เกิน ๐.๒๐ มิลลิเมตร
- (๒๔) ความถี่ ๒๔ เฮิรตซ์ ความเร็วของอนุภาคไม่เกิน ๓๐.๒ มิลลิเมตรต่อวินาที และการจัด
ไม่เกิน ๐.๒๐ มิลลิเมตร
- (๒๕) ความถี่ ๒๕ เฮิรตซ์ ความเร็วของอนุภาคไม่เกิน ๓๑.๔ มิลลิเมตรต่อวินาที และการจัด
ไม่เกิน ๐.๒๐ มิลลิเมตร
- (๒๖) ความถี่ ๒๖ เฮิรตซ์ ความเร็วของอนุภาคไม่เกิน ๓๒.๖ มิลลิเมตรต่อวินาที และการจัด
ไม่เกิน ๐.๒๐ มิลลิเมตร
- (๒๗) ความถี่ ๒๗ เฮิรตซ์ ความเร็วของอนุภาคไม่เกิน ๓๓.๘ มิลลิเมตรต่อวินาที และการจัด
ไม่เกิน ๐.๒๐ มิลลิเมตร
- (๒๘) ความถี่ ๒๘ เฮิรตซ์ ความเร็วของอนุภาคไม่เกิน ๓๕.๒ มิลลิเมตรต่อวินาที และการจัด
ไม่เกิน ๐.๒๐ มิลลิเมตร
- (๒๙) ความถี่ ๒๙ เฮิรตซ์ ความเร็วของอนุภาคไม่เกิน ๓๖.๔ มิลลิเมตรต่อวินาที และการจัด
ไม่เกิน ๐.๒๐ มิลลิเมตร
- (๓๐) ความถี่ ๓๐ เฮิรตซ์ ความเร็วของอนุภาคไม่เกิน ๓๗.๖ มิลลิเมตรต่อวินาที และการจัด
ไม่เกิน ๐.๒๐ มิลลิเมตร
- (๓๑) ความถี่ ๓๑ เฮิรตซ์ ความเร็วของอนุภาคไม่เกิน ๓๘.๐ มิลลิเมตรต่อวินาที และการจัด
ไม่เกิน ๐.๒๐ มิลลิเมตร
- (๓๒) ความถี่ ๓๒ เฮิรตซ์ ความเร็วของอนุภาคไม่เกิน ๔๐.๒ มิลลิเมตรต่อวินาที และการจัด
ไม่เกิน ๐.๒๐ มิลลิเมตร
- (๓๓) ความถี่ ๓๓ เฮิรตซ์ ความเร็วของอนุภาคไม่เกิน ๔๑.๕ มิลลิเมตรต่อวินาที และการจัด
ไม่เกิน ๐.๒๐ มิลลิเมตร
- (๓๔) ความถี่ ๓๔ เฮิรตซ์ ความเร็วของอนุภาคไม่เกิน ๔๒.๖ มิลลิเมตรต่อวินาที และการจัด
ไม่เกิน ๐.๒๐ มิลลิเมตร
- (๓๕) ความถี่ ๓๕ เฮิรตซ์ ความเร็วของอนุภาคไม่เกิน ๔๔.๐ มิลลิเมตรต่อวินาที และการจัด
ไม่เกิน ๐.๒๐ มิลลิเมตร

(๓๖) ความถี่ ๓๖ เฮิรตซ์ ความเร็วของอนุภาคไม่เกิน ๔๕.๒ มิลลิเมตรต่อวินาที และการจัด
ไม่เกิน ๐.๒๐ มิลลิเมตร

(๓๗) ความถี่ ๓๗ เฮิรตซ์ ความเร็วของอนุภาคไม่เกิน ๔๖.๕ มิลลิเมตรต่อวินาที และการจัด
ไม่เกิน ๐.๒๐ มิลลิเมตร

(๓๘) ความถี่ ๓๘ เฮิรตซ์ ความเร็วของอนุภาคไม่เกิน ๔๗.๘ มิลลิเมตรต่อวินาที และการจัด
ไม่เกิน ๐.๒๐ มิลลิเมตร

(๓๙) ความถี่ ๓๙ เฮิรตซ์ ความเร็วของอนุภาคไม่เกิน ๔๙.๐ มิลลิเมตรต่อวินาที และการจัด
ไม่เกิน ๐.๒๐ มิลลิเมตร

(๔๐) ความถี่ตั้งแต่ ๔๐ เฮิรตซ์ขึ้นไป ความเร็วของอนุภาคไม่เกิน ๕๐.๘ มิลลิเมตรต่อวินาที
และการจัดไม่เกิน ๐.๒๐ มิลลิเมตร

ข้อ ๗ การตรวจวัดระดับความสั่นสะเทือนจากการทำเหมืองหินให้ทำในบริเวณขอบของ
เขตประทานบัตร หรือเขตประกอบการ หรือขอบด้านนอกของเขตกันชน (Buffer Zone) โดยใช้มาตร
ความสั่นสะเทือนตามมาตรฐานองค์การระหว่างประเทศ ว่าด้วยมาตรฐาน (International Organization
for Standardization) ที่ ISO ๔๘๖๖ โดยการตรวจวัดความสั่นสะเทือนให้เป็นไปตามมาตรฐาน DIN
๔๑๕๐ ซึ่งมีรายละเอียดตามที่กำหนดไว้ในภาคผนวก ๓ ท้ายประกาศนี้

ข้อ ๘ ประกาศนี้ให้ใช้บังคับนับตั้งแต่วันถัดจากวันที่ประกาศในราชกิจจานุเบกษาเป็นต้นไป

ประกาศ ณ วันที่ ๗ พฤศจิกายน พ.ศ. ๒๕๔๘

ยงยุทธ ดิยะไพรัช

รัฐมนตรีว่าการกระทรวงทรัพยากรธรรมชาติและสิ่งแวดล้อม

ภาคผนวก ๑

ท้าย

ประกาศกระทรวงทรัพยากรธรรมชาติและสิ่งแวดล้อม

เรื่อง กำหนดมาตรฐานควบคุมระดับเสียงและความสั่นสะเทือนจากการทำเหมืองหิน

วิธีการตรวจวัดระดับเสียง

๑. การวัดระดับเสียงบริเวณภายนอกอาคาร (Outdoor Measurement)

การติดตั้งไมโครโฟนของมาตรระดับเสียงควรห่างจากกำแพง สิ่งปลูกสร้างหรือวัสดุ
ที่ทำให้เกิดการสะท้อนเสียงอย่างน้อย ๓.๕ เมตร และสูงจากพื้น ๑.๒ – ๑.๕ เมตร

๒. การตรวจวัดระดับเสียงบริเวณภายในอาคาร (Indoor Measurement)

การติดตั้งไมโครโฟนของมาตรระดับเสียงควรห่างจากกำแพงอย่างน้อย ๑ เมตร และ
ประมาณ ๑.๕ เมตร จากหน้าต่าง และให้สูงจากพื้น ๑.๒ – ๑.๕ เมตร

ภาคผนวก ๒

ท้าย

ประกาศกระทรวงทรัพยากรธรรมชาติและสิ่งแวดล้อม

เรื่อง กำหนดมาตรฐานควบคุมระดับเสียงและความสั่นสะเทือนจากการทำเหมืองหิน

การคำนวณค่าระดับเสียงเฉลี่ย (Equivalent Sound Level, L_{eq})

สามารถคำนวณได้ตามสมการ

$$L_{eq} = 10 \log \left[\frac{1}{100} \sum_{i=1}^n 10^{0.1 L_{Ai}} \right]$$

เมื่อ L_{Ai} = ค่าระดับเสียงในหน่วยเดซิเบลเอ ในช่วงเวลาที่ i

f_i = ช่วงเวลาที่ทำการตรวจวัดระดับเสียงช่วงที่ i คิดเป็นร้อยละ
ของเวลาที่ทำการตรวจวัดทั้งหมด

$$= (t_i \times 100) / T$$

โดยที่ t_i = ช่วงเวลาที่ทำการตรวจวัดที่ i คิดเป็นชั่วโมง

$$T = \text{ช่วงเวลาที่ทำการตรวจวัดทั้งหมด} = \sum t_i$$

เมื่อหาค่าระดับเสียงเฉลี่ยทุกชั่วโมงได้ จะหาค่าระดับเสียงเฉลี่ยในช่วงเวลา T ชั่วโมง

ซึ่งสามารถคำนวณได้จากสมการ

$$L_{eq(T)} = 10 \log \left[\frac{1}{T} \sum_{i=1}^n 10^{0.1 L_{eqi}} \right]$$

โดยที่ $L_{eq(T)}$ = ค่าระดับเสียงต่อเนื่องในช่วงเวลา T ชั่วโมง

L_{eqi} = ค่าเฉลี่ยระดับเสียงต่อเนื่อง ๑ ชั่วโมง ในชั่วโมงที่ i

- ๒ -

ในกรณีที่ T = ๒๔ ชั่วโมง

$$L_{eq}(24) = 10 \log \left[\frac{1}{24} \sum_{i=1}^n 10^{0.1 L_{eqi}} \right]$$

ในกรณีที่ T = ๘ ชั่วโมง

$$L_{eq}(8) = 10 \log \left[\frac{1}{8} \sum_{i=1}^n 10^{0.1 L_{eqi}} \right]$$

ภาคผนวก ๓

ท้าย

ประกาศกระทรวงทรัพยากรธรรมชาติและสิ่งแวดล้อม
เรื่อง กำหนดมาตรฐานควบคุมระดับเสียงและความสั่นสะเทือนจากการทำเหมืองหิน

วิธีการตรวจวัดความสั่นสะเทือน (DIN ๔๑๕๐)

๑. การติดตั้งหัววัดความสั่นสะเทือนบนพื้นดิน ให้ใช้อุปกรณ์หรือวัสดุอื่นใดมาทำการ
การ
ยึดหรือติดตั้งหัววัดความสั่นสะเทือนให้มั่นคง โดยต้องทำให้หัววัดความสั่นสะเทือนไม่สามารถขยับ
เคลื่อนไหวยจากตำแหน่งที่ติดตั้งในขณะที่ทำการตรวจวัดได้
๒. การติดตั้งหัววัดความสั่นสะเทือนบนฐานคอนกรีตด้านนอกสิ่งก่อสร้าง ให้ทำการ
ตรวจวัดที่บริเวณฐานคอนกรีตที่อยู่ระดับเดียวกับพื้นดิน หรือฐานคอนกรีตที่มีความสูงจากพื้นดิน
ไม่เกิน ๐.๕ เมตร โดยให้ทำการยึดหรือติดตั้งหัววัดความสั่นสะเทือนให้มั่นคง

ภาคผนวกท้ายเหมือง/sin



ประกาศคณะกรรมการสิ่งแวดล้อมแห่งชาติ
ฉบับที่ ๘ (พ.ศ. ๒๕๓๗)
ออกตามความในพระราชบัญญัติส่งเสริมและรักษาคุณภาพสิ่งแวดล้อมแห่งชาติ
พ.ศ. ๒๕๓๕
เรื่อง กำหนดมาตรฐานคุณภาพน้ำในแหล่งน้ำผิวดิน

อาศัยอำนาจตามความในมาตรา ๓๒ (๑) แห่งพระราชบัญญัติส่งเสริมและรักษาคุณภาพสิ่งแวดล้อมแห่งชาติ พ.ศ. ๒๕๓๕ คณะกรรมการสิ่งแวดล้อมแห่งชาติประกาศกำหนดมาตรฐานคุณภาพน้ำในแหล่งน้ำผิวดิน ไว้ดังต่อไปนี้

หมวด ๑

บททั่วไป

ข้อ ๑ ในประกาศนี้

“แหล่งน้ำผิวดิน” หมายถึง แม่น้ำ ลำคลอง หนอง บึง ทะเลสาบ อ่างเก็บน้ำ และแหล่งน้ำสาธารณะอื่นๆ ที่อยู่ภายในพื้นแผ่นดิน ซึ่งหมายความรวมถึงแหล่งน้ำสาธารณะที่อยู่ภายในพื้นแผ่นดินบนเกาะด้วย แต่ไม่รวมถึงน้ำบาดาล และในกรณีที่แหล่งน้ำนั้นอยู่ติดกับทะเลให้หมายความถึงแหล่งน้ำที่อยู่ภายในปากแม่น้ำหรือปากทะเลสาบ ปากแม่น้ำและปากทะเลสาบให้ถือแนวเขตตามที่กรมเจ้าท่ากำหนด

หมวด ๒

ประเภทและมาตรฐานคุณภาพน้ำในแหล่งน้ำผิวดิน

ข้อ ๒ ให้แบ่งแหล่งน้ำผิวดินออกเป็น ๕ ประเภทคือ แหล่งน้ำประเภทที่ ๑ แหล่งน้ำประเภทที่ ๒ แหล่งน้ำประเภทที่ ๓ แหล่งน้ำประเภทที่ ๔ และแหล่งน้ำประเภทที่ ๕

(๑) แหล่งน้ำประเภทที่ ๑ ได้แก่ แหล่งน้ำที่คุณภาพน้ำมีสภาพตามธรรมชาติโดยปราศจากน้ำทิ้งจากกิจกรรมทุกประเภทและสามารถเป็นประโยชน์เพื่อ

- (ก) การอุปโภคและบริโภคโดยต้องผ่านการฆ่าเชื้อโรคตามปกติก่อน
- (ข) การขยายพันธุ์ตามธรรมชาติของสิ่งมีชีวิตระดับพื้นฐาน
- (ค) การอนุรักษ์ระบบนิเวศน์ของแหล่งน้ำ

(๒) แหล่งน้ำประเภทที่ ๒ ได้แก่ แหล่งน้ำที่ได้รับน้ำทิ้งจากกิจกรรมบางประเภทและสามารถเป็นประโยชน์เพื่อ

- (ก) การอุปโภคและบริโภคโดยต้องผ่านการฆ่าเชื้อโรคตามปกติและผ่านกระบวนการปรับปรุงคุณภาพน้ำทั่วไปก่อน
- (ข) การอนุรักษ์สัตว์น้ำ
- (ค) การประมง
- (ง) การว่ายน้ำและกีฬาทางน้ำ

(๓) แหล่งน้ำประเภทที่ ๓ ได้แก่ แหล่งน้ำที่ได้รับน้ำทิ้งจากกิจกรรมบางประเภทและสามารถเป็นประโยชน์เพื่อ

- (ก) การอุปโภคและบริโภคโดยต้องผ่านการฆ่าเชื้อโรคตามปกติและผ่านกระบวนการปรับปรุงคุณภาพน้ำทั่วไปก่อน
- (ข) การเกษตร

(๔) แหล่งน้ำประเภทที่ ๔ ได้แก่ แหล่งน้ำที่ได้รับน้ำทิ้งจากกิจกรรมบางประเภทและสามารถเป็นประโยชน์เพื่อ

- (ก) การอุปโภคและบริโภคโดยต้องผ่านการฆ่าเชื้อโรคตามปกติและผ่านกระบวนการปรับปรุงคุณภาพน้ำเป็นพิเศษก่อน
- (ข) การอุตสาหกรรม

(๕) แหล่งน้ำประเภทที่ ๕ ได้แก่ แหล่งน้ำที่ได้รับน้ำทั้งจากกิจกรรมบางประเภท และสามารถเป็นประโยชน์เพื่อการคมนาคม

ข้อ ๓ คุณภาพน้ำในแหล่งน้ำประเภทที่ ๑ ต้องมีสภาพตามธรรมชาติ และสามารถ
ใช้ประโยชน์ได้ตามข้อ ๒ (๑)

ข้อ ๔ คุณภาพน้ำในแหล่งน้ำประเภทที่ ๒ ต้องมีมาตรฐานดังต่อไปนี้

(๑) ไม่มีวัตถุหรือสิ่งของที่เกิดจากการกระทำของมนุษย์ซึ่งจะทำให้ สัตว์
และพืชของน้ำเปลี่ยนไปตามธรรมชาติ

(๒) อุณหภูมิ (Temperature) ไม่สูงกว่าอุณหภูมิตามธรรมชาติเกิน ๓
องศาเซลเซียส

(๓) ความเป็นกรดและด่าง (pH) มีค่าระหว่าง ๕.๐-๙.๐

(๔) ออกซิเจนละลาย (DO) มีค่าไม่น้อยกว่า ๖.๐ มิลลิกรัมต่อลิตร

(๕) บีโอดี (BOD) มีค่าไม่เกินกว่า ๑.๕ มิลลิกรัมต่อลิตร

(๖) แบคทีเรียกลุ่มโคลิฟอร์มทั้งหมด (Total Coliform Bacteria) มีค่าไม่
เกินกว่า ๕,๐๐๐ เอ็ม.พี.เอ็น. ต่อ ๑๐๐ มิลลิลิตร

(๗) แบคทีเรียกลุ่มฟีคอลโคลิฟอร์ม (Fecal Coliform Bacteria) มีค่าไม่
เกินกว่า ๑,๐๐๐ เอ็ม.พี.เอ็น. ต่อ ๑๐๐ มิลลิลิตร

(๘) ไนเตรต (NO_3) ในหน่วยไนโตรเจน มีค่าไม่เกินกว่า ๕.๐ มิลลิกรัม
ต่อลิตร

(๙) แอมโมเนีย (NH_3) ในหน่วยไนโตรเจน มีค่าไม่เกินกว่า ๐.๕ มิลลิกรัม
ต่อลิตร

(๑๐) ฟีนอล (Phenols) มีค่าไม่เกินกว่า ๐.๐๐๕ มิลลิกรัมต่อลิตร

(๑๑) ทองแดง (Cu) มีค่าไม่เกินกว่า ๐.๑ มิลลิกรัมต่อลิตร

(๑๒) นิกเกิล (Ni) มีค่าไม่เกินกว่า ๐.๑ มิลลิกรัมต่อลิตร

(๑๓) แมงกานีส (Mn) มีค่าไม่เกินกว่า ๑.๐ มิลลิกรัมต่อลิตร

(๑๔) สังกะสี (Zn) มีค่าไม่เกินกว่า ๑.๐ มิลลิกรัมต่อลิตร

(๑๕) แคดเมียม (Cd) ในน้ำที่มีความกระด้างในรูปของ CaCO_3 ไม่เกินกว่า
๑๐๐ มิลลิกรัมต่อลิตร มีค่าไม่เกินกว่า ๐.๐๐๕ มิลลิกรัมต่อลิตร และในน้ำที่มีความกระด้าง
ในรูปของ CaCO_3 เกินกว่า ๑๐๐ มิลลิกรัมต่อลิตร มีค่าไม่เกินกว่า ๐.๐๕ มิลลิกรัมต่อลิตร

(๑๖) โครเมียมชนิดเฮกซะวาเลนต์ (Cr Hexavalent) มีค่าไม่เกินกว่า ๐.๐๕ มิลลิกรัมต่อลิตร

(๑๗) ตะกั่ว (Pb) มีค่าไม่เกิน ๐.๐๕ มิลลิกรัมต่อลิตร

(๑๘)ปรอททั้งหมด (Total Hg) มีค่าไม่เกินกว่า ๐.๐๐๒ มิลลิกรัมต่อลิตร

(๑๙) สารหนู (As) มีค่าไม่เกินกว่า ๐.๐๑ มิลลิกรัมต่อลิตร

(๒๐) ไซยาไนด์ (Cyanide) มีค่าไม่เกินกว่า ๐.๐๐๕ มิลลิกรัมต่อลิตร

(๒๑) กัมมันตภาพรังสี (Radioactivity) มีค่ารังสีแอลฟา (Alpha) ไม่เกินกว่า ๐.๑ เบกเคอเรลต่อลิตร และรังสีเบตา (Beta) ไม่เกินกว่า ๑.๐ เบกเคอเรลต่อลิตร

(๒๒) สารฆ่าศัตรูพืชและสัตว์ชนิดที่มีคลอรีนทั้งหมด (Total Organochlorine Pesticides) มีค่าไม่เกินกว่า ๐.๐๕ มิลลิกรัมต่อลิตร

(๒๓) ดีดีที (DDT) มีค่าไม่เกินกว่า ๑.๐ ไมโครกรัมต่อลิตร

(๒๔) บีเอชซีชนิดแอลฟา (Alpha-BHC) มีค่าไม่เกินกว่า ๐.๐๒ ไมโครกรัมต่อลิตร

(๒๕) ดิลดริน (Dieldrin) มีค่าไม่เกินกว่า ๐.๑ ไมโครกรัมต่อลิตร

(๒๖) อัลดริน (Aldrin) มีค่าไม่เกินกว่า ๐.๑ ไมโครกรัมต่อลิตร

(๒๗) เฮปตาคลอร์ (Heptachlor) และเฮปตาคลอร์อีพอกไซด์ (Heptachlorepoxyde) มีค่าไม่เกินกว่า ๐.๒ ไมโครกรัมต่อลิตร

(๒๘) เอนดริน (Endrin) ไม่สามารถตรวจพบได้ตามวิธีการตรวจสอบที่กำหนด

ข้อ ๕ คุณภาพน้ำในแหล่งน้ำประเภทที่ ๓ ต้องมีมาตรฐานตาม ข้อ ๔ เว้นแต่

(๑) ออกซิเจนละลาย มีค่าไม่น้อยกว่า ๔.๐ มิลลิกรัมต่อลิตร

(๒) บีโอดี มีค่าไม่เกินกว่า ๒.๐ มิลลิกรัมต่อลิตร

(๓) แบคทีเรียกลุ่มโคลิฟอร์มทั้งหมด มีค่าไม่เกินกว่า ๒๐,๐๐๐ เอ็ม.พี.เอ็น.

ต่อ ๑๐๐ มิลลิลิตร

(๔) แบคทีเรียกลุ่มฟีคอลลีฟอร์ม มีค่าไม่เกินกว่า ๔,๐๐๐ เอ็ม.พี.เอ็น.

ต่อ ๑๐๐ มิลลิลิตร

ข้อ ๖ คุณภาพน้ำในแหล่งน้ำประเภทที่ ๔ ต้องมีมาตรฐานตามข้อ ๔ (๑) ถึง (๕) และ (๘) ถึง (๒๘) เว้นแต่

(๑) ออกซิเจนละลาย มีค่าไม่น้อยกว่า ๒.๐ มิลลิกรัมต่อลิตร

(๒) บีโอดี มีค่าไม่เกินกว่า ๔.๐ มิลลิกรัมต่อลิตร

ข้อ ๗ คุณภาพน้ำในแหล่งน้ำประเภทที่ ๕ ต้องมีมาตรฐานต่ำกว่าคุณภาพน้ำ ในแหล่งน้ำประเภทที่ ๔

ข้อ ๘ การกำหนดให้แหล่งน้ำผิวดินแหล่งใดแหล่งหนึ่งเป็นประเภทใดตามข้อ ๒ ให้เป็นไปตามที่กรมควบคุมมลพิษประกาศในราชกิจจานุเบกษา

หมวด ๓

วิธีการเก็บตัวอย่างและตรวจสอบคุณภาพน้ำในแหล่งน้ำผิวดิน

ข้อ ๙ การเก็บตัวอย่างน้ำเพื่อตรวจสอบคุณภาพตามข้อ ๓ ถึง ข้อ ๗ ให้ใช้วิธีการดังต่อไปนี้

(๑) แหล่งน้ำไหล ซึ่งได้แก่ แม่น้ำ ลำคลอง เป็นต้น ให้เก็บที่จุดกึ่งกลางความกว้างของแหล่งน้ำที่ระดับกึ่งกลางความลึก ณ จุดตรวจสอบ เว้นแต่แบบที่เรียกกลุ่มโคลิฟอร์มทั้งหมดและแบบที่เรียกกลุ่มฟีคอลโคลิฟอร์ม ให้เก็บที่ระดับความลึก ๓๐ เซนติเมตร ณ จุดตรวจสอบ

(๒) แหล่งน้ำนิ่ง ซึ่งได้แก่ ทะเลสาบ หนอง บึง อ่างเก็บน้ำ เป็นต้น ให้เก็บที่ระดับความลึก ๑ เมตร ณ จุดตรวจสอบสำหรับแหล่งน้ำที่มีความลึกเกินกว่า ๒ เมตร และให้เก็บที่จุดกึ่งกลางความลึก ณ จุดตรวจสอบสำหรับแหล่งน้ำที่มีความลึกไม่เกิน ๒ เมตร เว้นแต่แบบที่เรียกกลุ่มโคลิฟอร์มทั้งหมดและแบบที่เรียกกลุ่มฟีคอลโคลิฟอร์ม ให้เก็บที่ระดับความลึก ๓๐ เซนติเมตร ณ จุดตรวจสอบ

จุดตรวจสอบตาม (๑) และ (๒) ของแหล่งน้ำที่กำหนดตามข้อ ๘ ให้เป็นไปตามที่กรมควบคุมมลพิษกำหนด

ข้อ ๑๐ การตรวจสอบคุณภาพน้ำตามข้อ ๓ ถึงข้อ ๗ ให้ใช้วิธีการดังต่อไปนี้

(๑) การตรวจสอบอุณหภูมิ ให้ใช้เครื่องวัดอุณหภูมิ (Thermometer) วัดขณะทำการเก็บตัวอย่างน้ำ

(๒) การตรวจสอบค่าความเป็นกรดและด่าง ให้ใช้เครื่องวัดความเป็นกรดและด่างของน้ำ (pH meter) ตามวิธีการหาค่าแบบอิเล็กโตรเมตริก (Electrometric)

(๓) การตรวจสอบค่าออกซิเจนละลาย ให้ใช้วิธีอะไซด์โมดิฟิเคชัน (Azide Modification)

(๔) การตรวจสอบค่าบีไอดี ให้ใช้วิธีอะไซด์โมดิฟิเคชัน (Azide Modification) ที่อุณหภูมิ ๒๐ องศาเซลเซียส เป็นเวลา ๕ วันติดต่อกัน

(๕) การตรวจสอบค่าแบคทีเรียกลุ่มโคลิฟอร์มทั้งหมดและค่าแบคทีเรียกลุ่มฟิคอลโคลิฟอร์ม ให้ใช้วิธีมัลติเพิล ทิวบ์ เฟอ์เมนเตชัน เทคนิก (Multiple Tube Fermentation Technique)

(๖) การตรวจสอบค่าไนเตรดในหน่วยไนโตรเจน ให้ใช้วิธีแคดเมียมรีดักชัน (Cadmium Reduction)

(๗) การตรวจสอบค่าแอมโมเนียในหน่วยไนโตรเจน ให้ใช้วิธีดิสทิลเลชัน เนสสเลอร์ไรเซชัน (Distillation Nesslerization)

(๘) การตรวจสอบค่าฟีนอล ให้ใช้วิธีดิสทิลเลชัน ๔ - อะมิโนแอนติไพรีน (Distillation, 4-Amino antipyrine)

(๙) การตรวจสอบค่าทองแดง นิกเกิล แมงกานีส สังกะสี แคดเมียม โครเมียมชนิดเฮกซะวาเลนต์ และตะกั่ว ให้ใช้วิธีอะตอมมิก แอ็บซอร์ปชัน ไดเรกต์ แอสไพเรชัน (Atomic Absorption - Direct Aspiration)

(๑๐) การตรวจสอบค่าปรอททั้งหมด ให้ใช้วิธีอะตอมมิก แอ็บซอร์ปชัน โคลด์ เวปเปอร์ เทคนิก (Atomic Absorption-Cold Vapour Technique)

(๑๑) การตรวจสอบค่าสารหนู ให้ใช้วิธีอะตอมมิก แอ็บซอร์ปชัน แก๊สไฮไดรด์ (Atomic Absorption - Gaseous Hydride)

(๑๒) การตรวจสอบค่าไซยาไนด์ ให้ใช้วิธีไพรีดีน บาร์บิทูริก แอซิด (Pyridine - Barbituric Acid)

(๑๓) การตรวจสอบค่ากัมมันตภาพรังสี ให้ใช้วิธีโลว์ แบ็กกราวด์ พร็อพพอร์ชันนอล เคาน์เตอร์ (Low Background Proportional Counter)

(๑๔) การตรวจค่าสารฆ่าศัตรูพืชและสัตว์ชนิดที่มีคลอรีนทั้งหมด ดีดีที บีเอชซีชนิดแอลฟา ดีลดริน อัลดริน เฮปตาคลอโรอีพอกไซด์ และเอนดริน ให้ใช้วิธีก๊าซ - โครมาโตกราฟี (Gas - Chromatography)

ข้อ ๑๑ การตรวจสอบค่าออกซิเจนละลายให้ใช้ค่าเปอร์เซ็นต์ไทล์ที่ ๒๐ (20th Percentile Value) ส่วนการตรวจสอบค่าบีไอดี แบคทีเรียกลุ่มโคลิฟอร์มทั้งหมด และแบคทีเรียกลุ่มฟิคอลโคลิฟอร์ม ให้ใช้ค่าเปอร์เซ็นต์ไทล์ที่ ๘๐ โดยจำนวนและระยะเวลาสำหรับการเก็บตัวอย่างน้ำดังกล่าว ให้เป็นไปตามที่กรมควบคุมมลพิษกำหนด

ข้อ ๑๒ การเก็บตัวอย่างน้ำตามข้อ ๕ และการตรวจสอบคุณภาพน้ำตามข้อ ๑๐ จะต้องเป็นไปตามวิธีการมาตรฐานสำหรับการวิเคราะห์น้ำและน้ำเสีย (Standard Methods for Examination of Water and Wastewater) ซึ่ง American Public Health Association และ American Water Works Association กับ Water Pollution Control Federation ของสหรัฐอเมริกา ร่วมกันกำหนดไว้ด้วย

ประกาศ ณ วันที่ ๒๐ มกราคม พ.ศ. ๒๕๓๗

ชวน หลีกภัย

นายกรัฐมนตรี

ประธานคณะกรรมการสิ่งแวดล้อมแห่งชาติ

(ประกาศในราชกิจจานุเบกษา เล่ม ๑๑๑ ตอนที่ ๑๖ ง วันที่ ๒๔ กุมภาพันธ์ ๒๕๓๗)

ประกาศกระทรวงทรัพยากรธรรมชาติและสิ่งแวดล้อม

เรื่อง กำหนดหลักเกณฑ์และมาตรการในทางวิชาการสำหรับการป้องกัน
ด้านสาธารณสุขและการป้องกันในเรื่องสิ่งแวดล้อมเป็นพิษ

พ.ศ. ๒๕๕๑

ด้วยปัจจุบัน กรมทรัพยากรน้ำบาดาล ได้ส่งเสริมและพัฒนาความรู้ความสามารถของช่างเจาะ
น้ำบาดาลทั้งของรัฐและเอกชน ให้มีประสิทธิภาพเพียงพอด้านวิชาการน้ำบาดาล จึงสมควรปรับปรุง
หลักเกณฑ์การเลือกใช้น้ำบาดาลให้เหมาะสมและสอดคล้องกับสถานการณ์ในปัจจุบัน ฉะนั้น
อาศัยอำนาจตามความในมาตรา ๖ (๑) แห่งพระราชบัญญัติน้ำบาดาล พ.ศ. ๒๕๒๐ รัฐมนตรีว่าการ
กระทรวงทรัพยากรธรรมชาติและสิ่งแวดล้อม โดยคำแนะนำของคณะกรรมการน้ำบาดาล
ออกประกาศกำหนดหลักเกณฑ์และมาตรการในทางวิชาการสำหรับการป้องกันด้านสาธารณสุข
และการป้องกันในเรื่องสิ่งแวดล้อมเป็นพิษไว้ ดังต่อไปนี้

ข้อ ๑ ให้ยกเลิกประกาศกระทรวงอุตสาหกรรม ฉบับที่ ๑๒ (พ.ศ. ๒๕๔๒) ออกตาม
ความในพระราชบัญญัติน้ำบาดาล พ.ศ. ๒๕๒๐

ข้อ ๒ การป้องกันน้ำภายนอกไหลลงบ่อน้ำบาดาล

(๑) บ่อน้ำบาดาลทุกบ่อ ต้องผนึกข้างบ่อตั้งแต่ตอนบนสุดนับจากผิวดินลึกลงไปไม่น้อยกว่า
๖ เมตร ด้วยซีเมนต์ล้วนหรือซีเมนต์ผสมทราย เพื่อป้องกันมิให้น้ำภายนอกไหลซึมลงข้างบ่อ

(๒) ในกรณีที่บ่อน้ำบาดาลอยู่ในที่ลุ่มหรืออยู่ต่ำกว่าบริเวณข้างเคียงจะต้องปรับบริเวณที่ตั้งบ่อ
ให้สูงกว่าบริเวณข้างเคียงเพื่อป้องกันมิให้น้ำจากภายนอกไหลเข้ามาในบริเวณที่ตั้งบ่อ

(๓) ในกรณีที่บ่อน้ำบาดาลติดตั้งเครื่องสูบน้ำไฟฟ้า ต้องทำลานคอนกรีตเป็นชานบ่อรอบปากบ่อ
น้ำบาดาลหนาไม่น้อยกว่า ๑๕ เซนติเมตร คลุมพื้นที่ไม่น้อยกว่า ๑ ตารางเมตร ส่วนในกรณีที่บ่อ
น้ำบาดาลติดตั้งเครื่องสูบน้ำมือโยก ต้องทำลานคอนกรีตเป็นชานบ่อรอบปากบ่อน้ำบาดาลหนา
ไม่น้อยกว่า ๑๕ เซนติเมตร คลุมพื้นที่ไม่น้อยกว่า ๔ ตารางเมตร และรอบชานบ่อจะต้องมีทางระบายน้ำ
ออกจากบริเวณบ่อ

(๔) ในกรณีที่ระงับการใช้บ่อน้ำบาดาลชั่วคราวโดยการถอดถอนเครื่องสูบน้ำออกไป
จะต้องปิดปากบ่อให้แน่นหนา เพื่อป้องกันมิให้สิ่งหนึ่งสิ่งใดตกลงไปในบ่อ

ข้อ ๓ คุณภาพของน้ำบาดาลที่จะใช้บริโภคได้

(๑) น้ำบาดาลที่จะใช้บริโภคต้องเป็นน้ำที่ได้ผ่านการวิเคราะห์คุณลักษณะจากกรมทรัพยากรน้ำบาดาลหรือส่วนราชการอื่น หรือองค์การของรัฐที่มีหน้าที่เกี่ยวกับการวิเคราะห์คุณลักษณะของน้ำ หรือสถาบันอื่นที่ได้รับการรับรองคุณภาพมาตรฐาน มอก. 1300 - 2537 (ISO / IEC Guide 25) หรือสถาบันที่กรมทรัพยากรน้ำบาดาลให้ความเห็นชอบตามหลักเกณฑ์ วิธีการ และเงื่อนไขที่กรมทรัพยากรน้ำบาดาลกำหนด

(๒) น้ำบาดาลที่จะใช้บริโภค ต้องเป็นน้ำบาดาลที่มีคุณลักษณะทางกายภาพ และคุณลักษณะทางเคมีไม่เกินเกณฑ์อนุโลมสูงสุดตามที่กำหนดไว้ในมาตรฐานน้ำบาดาลที่จะใช้บริโภคได้ ท้ายประกาศนี้

(๓) ในท้องที่ที่กรมทรัพยากรน้ำบาดาลกำหนด ต้องทำการวิเคราะห์หาคุณลักษณะที่เป็นพิษ โดยให้มีปริมาณไม่เกินเกณฑ์อนุโลมสูงสุดตามที่กำหนดไว้ในมาตรฐานน้ำบาดาล ที่จะใช้บริโภคได้ ท้ายประกาศนี้

(๔) ในกรณีที่มีความจำเป็นกรมทรัพยากรน้ำบาดาล อาจสั่งให้วิเคราะห์คุณลักษณะทางแบคทีเรีย/แบคทีเรียก็ได้ โดยต้องมีคุณลักษณะทางแบคทีเรีย/แบคทีเรีย ไม่เกินเกณฑ์กำหนดที่เหมาะสมตามที่กำหนดไว้ท้ายประกาศนี้

ข้อ ๔ การฆ่าจุลินทรีย์ในบ่อน้ำบาดาล

(๑) หลังการเจาะน้ำบาดาล หรือหลังการติดตั้งเครื่องสูบน้ำบาดาล หรือหลังการซ่อมส่วนประกอบของเครื่องสูบน้ำบาดาลที่อยู่ในบ่อน้ำบาดาล ต้องทำการฆ่าจุลินทรีย์ในบ่อน้ำบาดาลที่จะใช้น้ำเพื่อการอุปโภคบริโภค

(๒) การฆ่าเชื้อจุลินทรีย์ในบ่อน้ำบาดาลให้กระทำโดยการกวนน้ำในบ่อน้ำบาดาล โดยใช้ปูนคลอรีน หรือก๊าซคลอรีน เป็นตัวฆ่าเชื้อจุลินทรีย์ โดยให้มีความเข้มข้นของคลอรีนไม่น้อยกว่า ๕๐ มิลลิกรัมต่อลิตร

(๓) ภายหลังการกวนน้ำในบ่อน้ำบาดาลตาม (๒) ต้องปล่อยทิ้งไว้ไม่น้อยกว่า ๑๒ ชั่วโมง แล้วสูบน้ำในบ่อน้ำบาดาลออกทั้งหมดกลับคลอรีน

ข้อ ๕ เครื่องสูบน้ำบาดาล

(๑) ต้องล้างอุปกรณ์หรือชิ้นส่วนของเครื่องสูบน้ำให้สะอาดก่อนใส่ลงไปบ่อน้ำบาดาล

(๒) ในการติดตั้งเครื่องสูบน้ำทุกชนิด จะต้องอุดช่องที่ปากบ่อน้ำบาดาลระหว่างเครื่องสูบน้ำกับตัวบ่อน้ำบาดาลให้แน่น เพื่อป้องกันมิให้น้ำ หรือมลสารอื่นใดจากภายนอกเข้าไปในบ่อน้ำบาดาลได้

ข้อ ๖ การเลิกใช้น้ำบาดาล

(๑) บ่อน้ำบาดาลที่เลิกใช้แล้ว ต้องอุดกลบด้วยซีเมนต์หรือดินเหนียวบริสุทธิ์ หรือวัสดุอื่นตามที่กรมทรัพยากรน้ำบาดาลกำหนด โดยคำแนะนำของคณะกรรมการน้ำบาดาล

การอุดกลบบ่อน้ำบาดาลด้วยวัสดุตามวรรคหนึ่ง ต้องอุดกลบตั้งแต่ก้นบ่อจนถึงปากบ่อตามหลักเกณฑ์ วิธีการ และเงื่อนไขที่กรมทรัพยากรน้ำบาดาลกำหนด โดยมีช่างเจาะน้ำบาดาลเป็นผู้ควบคุม รับผิดชอบในการอุดกลบบ่อน้ำบาดาล ทั้งนี้ ต้องดำเนินการภายใต้การกำกับ ดูแลของพนักงานน้ำบาดาลประจำท้องที่ หรือพนักงานเจ้าหน้าที่ผู้ซึ่งพนักงานน้ำบาดาลประจำท้องที่มอบหมาย

(๒) ช่างเจาะน้ำบาดาลตาม (๑) ต้องเป็นผู้ที่อธิบดีกรมทรัพยากรน้ำบาดาล ออกหนังสือรับรองให้ ตามหลักเกณฑ์ วิธีการ และเงื่อนไขที่อธิบดีกรมทรัพยากรน้ำบาดาลกำหนด

(๓) ต้องจัดทำรายงานการอุดกลบบ่อน้ำบาดาล ตามแบบที่กรมทรัพยากรน้ำบาดาลกำหนด แล้วส่งรายงานดังกล่าวให้พนักงานน้ำบาดาลประจำท้องที่ภายใน ๗ วัน นับแต่วันอุดกลบบ่อน้ำบาดาลแล้วเสร็จ

ประกาศ ณ วันที่ ๒๔ มีนาคม พ.ศ. ๒๕๕๑

อนงควรรณ เทพสุทิน

รัฐมนตรีว่าการกระทรวงทรัพยากรธรรมชาติและสิ่งแวดล้อม

มาตรฐานน้ำบาดาลที่จะใช้บริโภคได้

คุณลักษณะทางกายภาพ

รายการ	เกณฑ์กำหนดที่เหมาะสม	เกณฑ์อนุโมสูงสุด
สี (Color)	5 (หน่วยแพลทินัม-โคบอลต์)	15 (หน่วยแพลทินัม-โคบอลต์)
ความขุ่น (Turbidity)	5 (หน่วยความขุ่น)	20 (หน่วยความขุ่น)
ความเป็นกรด-ด่าง (pH)	7.0-8.5	6.5-9.2

คุณลักษณะทางเคมี

รายการ	เกณฑ์กำหนดที่เหมาะสม (มิลลิกรัมต่อลิตร)	เกณฑ์อนุโมสูงสุด (มิลลิกรัมต่อลิตร)
เหล็ก (Fe)	ไม่เกิน 0.5	1.0
แมงกานีส (Mn)	ไม่เกิน 0.3	0.5
ทองแดง (Cu)	ไม่เกิน 1.0	1.5
สังกะสี (Zn)	ไม่เกิน 5.0	15
ซัลเฟต (SO ₄)	ไม่เกิน 200	250
คลอไรด์ (Cl)	ไม่เกิน 250	600
ฟลูออไรด์ (F)	ไม่เกิน 0.7	1.0
ไนเตรท (NO ₃)	ไม่เกิน 45	45
ความกระด้างทั้งหมด (Total hardness as CaCO ₃)	ไม่เกิน 300	500
ความกระด้างถาวร (Non-carbonate hardness as CaCO ₃)	ไม่เกิน 200	250
ปริมาณมวลสารทั้งหมดที่ละลายได้ (Total dissolved solids)	ไม่เกิน 600	1,200

คุณลักษณะที่เป็นพิษ

รายการ	เกณฑ์กำหนดที่เหมาะสม (มิลลิกรัมต่อลิตร)	เกณฑ์อนุโลมสูงสุด (มิลลิกรัมต่อลิตร)
สารหนู (As)	ต้องไม่มี	0.05
ไซยาไนด์ (CN)	ต้องไม่มี	0.1
ตะกั่ว(Pb)	ต้องไม่มี	0.05
ปรอท(Hg)	ต้องไม่มี	0.001
แคดเมียม(Cd)	ต้องไม่มี	0.01
ซีลีเนียม(Se)	ต้องไม่มี	0.01

คุณลักษณะทางแบคทีเรีย/เบคทีเรีย

รายการ	เกณฑ์กำหนดที่เหมาะสม
Standard plate count	ไม่เกิน 500 โคโลนีต่อลูกบาศก์เซนติเมตร
Most probable number of Coliform organism (MPN)	น้อยกว่า 2.2 ต่อร้อยลูกบาศก์เซนติเมตร
E. coli	ต้องไม่มี

หมายเหตุ :- เหตุผลในการประกาศใช้ประกาศฉบับนี้ คือ เนื่องจากหลักเกณฑ์ และมาตรการในทางวิชาการ สำหรับการป้องกันด้านสาธารณสุขและการป้องกันในเรื่องสิ่งแวดล้อมเป็นพิษ ตามประกาศกระทรวงอุตสาหกรรม ฉบับที่ ๑๒ (พ.ศ. ๒๕๔๒) ออกตามความในพระราชบัญญัติน้ำบาดาล พ.ศ. ๒๕๒๐ สมควรปรับปรุงหลักเกณฑ์ การเติมน้ำบาดาลให้มีความเหมาะสม และสอดคล้องกับสถานการณ์ในปัจจุบัน โดยกำหนด ผู้ควบคุมการอุดกลบ บ่อน้ำบาดาลตามขนาดของบ่อน้ำบาดาล ตลอดจนปรับปรุงข้อความให้มีความถูกต้องตามมาตรา ๙ ทวิ และมาตรา ๙ ตรี แห่งพระราชบัญญัติน้ำบาดาล พ.ศ. ๒๕๒๐ จึงจำเป็นต้องออกประกาศกระทรวงนี้